


DAFTAR ISI

	Halaman
Halaman Judul	i
Halaman Pengesahan Skripsi	ii
Halaman Persembahan	iii
Kata Pengantar	v
Daftar Isi	vi
Daftar Tabel	ix
Daftar Gambar	x
Daftar Lampiran	xi
Intisari	xii
<i>Abstract</i>	xiii
 BAB I. PENDAHULUAN	
I.1. Latar Belakang dan Permasalahan	1
I.2. Tujuan Penelitian	3
I.3. Hipotesa Penelitian	3
I.4. Manfaat Penelitian	3
 BAB II. TINJAUAN PUSTAKA	
II.1. Agroforestri	4
II.2. Pekarangan	6
II.3. Struktur Pekarangan	9
II.4. Pengertian Pohon	12



BAB III. METODE PENELITIAN

III.1. Lokasi dan Waktu Penelitian	14
III.2. Bahan dan Alat Penelitian	14
III. 3. Cara Penelitian	15


BAB IV. GAMBARAN UMUM LOKASI PENELITIAN

IV.1. Deskripsi Wilayah	17
IV.2. Kondisi Topografi	17
IV.3. Jenis Tanah dan Iklim	18
IV.4. Data Penduduk	20
IV.4.1. Jumlah Penduduk	20
IV.4.2. Mata Pencaharian Penduduk	20
IV.4.3. Tingkat Pendidikan	21
IV.5. Sumber Air dan Sarana Pengairan	22
IV.6. Data Usaha Tani	22
IV.6.1. Tanaman Pangan	22
IV.6.2. Peternakan	23
IV.7. Kondisi Pekarangan, Pertanian dan Perkebunan	24

BAB V. HASIL DAN PEMBAHASAN


V.1. Karakteristik Responden Pemilik Lahan Pekarangan	25
V.2. Hasil Inventarisasi Jenis Pohon Penyusun Pekarangan	25
V.3. Ciri-Ciri Karakteristik Jenis-Jenis Pohon	27

	Halaman
V.4. Jumlah Pohon dalam 7 Petak Ukur di Pekarangan	38
V.4.1. Zona A (Zona Puncak)	38
V.4.2. Zona B (Zona Tengah)	39
V.4.3. Zona C (Zona Bawah)	40
V.5. Pola Pekarangan	42
V.6. Fungsi Pekarangan	47
BAB VI. KESIMPULAN DAN SARAN	
VI.1. Kesimpulan	52
VI.2. Saran	53
DAFTAR PUSTAKA	55
LAMPIRAN	57



DAFTAR TABEL


Nomor	Halaman
1. Jumlah Bulan Basah, Bulan Lembab, Bulan Kering	19
2. Jumlah Penduduk Menurut Usia dalam Kelompok Pendidikan	20
3. Jumlah Penduduk Menurut Mata Pencaharian	21
4. Jumlah Penduduk Menurut Tingkat Lulusan Pendidikan Umum	22
5. Jumlah Penduduk Menurut Tingkat Lulusan Pendidikan Khusus	22
6. Data Luas Tanam, Total Produksi Padi, Palawija dan Sayuran	23
7. Jenis Tanaman Buah-buahan, Luas dan Produksi	23
8. Jenis dan Jumlah Ternak Besar dan Kecil	23
9. Daftar Nama Jenis-Jenis pohon Penyusun Pekarangan	25
10. Jumlah Pohon dalam 7 Petak Ukur di Zona A di Pekarangan (Zona Puncak)	38
11. Jumlah Pohon dalam 7 Petak Ukur di Zona B di Pekarangan (Zona Tengah)	39
12. Jumlah Pohon dalam 7 Petak Ukur Zona C di Pekarangan (Zona Bawah).....	40





DAFTAR GAMBAR

Nomor	Halaman
1. Pola Lahan Pekarangan “ <i>Random Mixture</i> ”	44
2. Pola Lahan Pekarangan “ <i>Trees Along Border</i> ”	46



DAFTAR LAMPIRAN

Nomor	Halaman
1. Data Curah Hujan Selama 10 Tahun di Kecamatan Prambanan	57
2. Ciri-Ciri Karakteristik Jenis Pohon Penyusun Pekarangan	58
3. Fungsi (Kegunaan) Jenis-Jenis Pohon Penyusun Pekarangan	61
4. Foto Jenis-Jenis Pohon Penyusun Pekarangan di Lapangan	64
5. Daftar Karakteristik Responden (Pemilik Lahan Pekarangan)	71
6. Daftar Nama Tanaman Berkayu di Pekarangan	72
7. Daftar Nama Tanaman (Semusim) Buah-buahan	73
8. Jumlah Setiap Jenis Pohon dalam Tiap Petak Ukur	74
9. Data Keliling Pohon di Pekarangan Zona A (Zona Puncak)	75
10. Data Keliling Pohon di Pekarangan Zona B (Zona Tengah)	76
11. Data Keliling Pohon di Pekarangan Zona C (Zona Bawah)	77
12. Peta Desa Bokoharjo, Prambanan, Sleman, DIJ.	78

