


DAFTAR ISI

HALAMAN JUDUL	i
HALAMAN PENGESAHAN	ii
HALAMAN PERSEMBAHAN	iii
KATA PENGANTAR	v
DAFTAR ISI	vii
DAFTAR TABEL	x
DAFTAR GRAFIK	ix
DAFTAR GAMBAR	xii
DAFTAR LAMPIRAN	xiii
INTISARI	xiv
BAB I. PENDAHULUAN	1
A. Latar Belakang	1
B. Tujuan Penelitian	3
C. Manfaat Hasil Penelitian	4
BAB II. TINJAUAN PUSTAKA	5
A. Biologi Julang Emas (<i>Aceros undulatus</i>)	7
1. Klasifikasi	7
2. Deskripsi	8
3. Suara	8
4. Habitat dan Penyebaran	8
5. Kebiasaan	9
6. Makanan	9
7. Perkembangbiakan	10
8. Status	11
B. Habitat	12
C. Daerah Jelajah (<i>Home Range</i>)	14


BAB III. RISALAH LOKASI PENELITIAN.....	16
A. Letak Curug Cipendok.....	16
B. Tanah.....	17
C. Iklim.....	18
D. Keadaan Sosial Ekonomi Masyarakat.....	19
E. Aksesibilitas.....	20
F. Sarana dan Prasarana.....	20
G. Flora dan Fauna.....	21
 BAB IV. METODOLOGI PENELITIAN	 23
A. Lokasi dan Waktu Penelitian.....	23
B. Bahan.....	23
C. Alat.....	23
D. Pengumpulan data.....	23
1. <i>Home Range</i>	23
2. Pengamatan Habitat.....	24
E. Analisis data.....	26
1. <i>Home Range</i>	26
2. Habitat.....	27
 BAB V. HASIL PENELITIAN DAN PEMBAHASAN	 28
A. Hasil Pengamatan Awal.....	28
B. Daerah Jelajah (<i>Home Range</i>) Julang Emas.....	30
1. Pemetaan Pergerakan Julang Emas Pada Stasiun Pengamatan I.....	30
2. Pemetaan Pergerakan Julang Emas Pada Stasiun Pengamatan II.....	33
3. Pemetaan Pergerakan Julang Emas Pada Stasiun Pengamatan III.....	35
4. Daerah Jelajah (<i>Home Range</i>).....	37
C. Habitat Julang Emas	41
1. Kawasan Intensif.....	43
2. Kawasan Kurang Intensif.....	47
D. Tinjauan Daerah Jelajah (<i>Home Range</i>) dan Habitat	49

BAB VI. KESIMPULAN DAN SARAN	55
A. Kesimpulan.....	55
B. Saran.....	56
 DAFTAR PUSTAKA	 57
LAMPIRAN	59




DAFTAR TABEL

Tabel	Halaman
1. Burung Rangkong di Indonesia	7
2. Densitas dan Frekuensi vegetasi pohon pada Hutan Primer	44
3. Densitas dan Frekuensi vegetasi pohon pada Hutan Primer	46




DAFTAR GRAFIK

Grafik	Halaman
1. Prosentase luas kawasan dalam Daerah Jelajah Julang Emas	42
2. Pemanfaatan pohon untuk beraktifitas Julang Emas	51



DAFTAR GAMBAR

Gambar	Halaman
1. Ilustrasi Julang Emas Jantan dan Betina.....	11
2. Kincir Angin sebagai Pembangkit Tenaga Listrik.....	20
3. Palang Kayu dan penempatan di lapangan.....	25
4. Julang Emas sedang bertengger	29
5. Peta Pergerakan Julang Emas pada Stasiun Pengamatan I.....	32
6. Peta Pergerakan Julang Emas pada Stasiun Pengamatan II	34
7. Peta Pergerakan Julang Emas pada Stasiun Pengamatan III.....	36
8. Peta Pergerakan Julang Emas pada Kawasan Curug Cipendok.....	38
9. Peta Daerah Jelajah Julang Emas.....	39
10. Diagram Profil vegetasi pada Hutan Primer.....	45
11. Diagram Profil vegetasi pada Hutan Sekunder	47
12. Diagram Profil Sawah, Kebun, dan Hutan Produksi	49



DAFTAR LAMPIRAN

Lampiran	Halaman
1. Titik koordinat keberadaan burung pada stasiun pengamatan	60
2. Data Curah hujan di Stasiun Pengamatan Kecamatan Cilongok	61
3. Monografi Desa Karang Tengah, Kecamatan Cilongok	63
4. Pemanfaatan pohon di hutan primer dan sekunder	64
5. Diagram profil vegetasi pada hutan primer	65
6. Diagram profil vegetasi pada hutan sekunder	66
7. Jenis – jenis burung yang terdapat di lokasi penelitian	67
8. Gambar Julang Emas	69
9. Foto-foto penelitian	70

