

DAFTAR PUSTAKA

Arsip, sumber resmi tercetak dan sumber internet:

Anonim. 2006. Peraturan Daerah Provinsi Jawa Barat Nomor 2 tahun 2006 tentang Pengelolaan Kawasan Lindung.

Anonim. 2013. Peraturan Daerah Kabupaten Karawang No. 2 tahun 2013 tentang Rencana Tata Ruang Wilayah Kabupaten Karawang Tahun 2011- 2031.

Prinsip dan Kriteria Ekowisata Berbasis Masyarakat, Direktorat Produk Pariwisata Direktorat Jenderal Pengembangan Destinasi Pariwisata Departemen Kebudayaan dan Pariwisata dan WWF-Indonesia Januari 2009

Panduan Dasar Pelaksanaan Ekowisata Tahun 2009, Dinas Pariwisata dan Kebudayaan Nias Selatan dan Unesco Environmental Sciences Unit

www.karawangkab.go.id, diakses juni 2016

www.disparbud.jabarprov.go.id, diakses tanggal 11 Juli 2016

<http://kbbi.web.id/persepsi>, diakses tanggal 2 Agustus 2016

Buku, makalah, dan tulisan ilmiah:

Anonim. 2009. Masterplan Pelestarian dan Pengembangan Kawasan Percandian Situs Batujaya Kabupaten Karawang Studi Rencana Induk Pelestarian Kawasan Batujaya (Tahap 1). Bandung: Pemerintah Provinsi Jawa Barat Dinas Pariwisata dan Kebudayaan

Anonim. 2011. Masterplan Pelestarian Pengembangan Kawasan Percandian Situs Batujaya (Tahap 2/Lanjutan) Kab. Karawang. Bandung: Pemerintah Provinsi Jawa Barat Dinas Pariwisata dan Kebudayaan

Anonim. 2013. *Laporan Observasi Keterawatan Koleksi Museum Batujaya Kabupaten Karawang*. Serang: Balai Pelestarian Cagar Budaya Serang.

- Anonim. 2015. *Laporan Delineasi Kawasan Batujaya, Kabupaten Karawang*. Balai Pelestarian Cagar Budaya Serang.
- Anonim. 2015. *Arkeologi Untuk Bangsa: Blueprint Puslit Arkenas (2015- 2025)*, Jakarta: tidak diterbitkan.
- Adhyatman, Sumarah. 1983. “Keramik Temuan Permukaan di Daerah Batujaya Karawang, Jawa Barat”. Makalah pada *Pertemuan Ilmiah Arkeologi III (PIA III)* hal.1114 – 1138, Ciloto, 23-28 Mei, Jakarta: Proyek Penelitian Purbakala.
- Atmosudiro, Sumijati. 1995. “Gerabah dalam Kajian Kawasan: Studi Kasus Kompleks Kebudayaan Buni Jawa Barat”, makalah dalam *Berkala Arkeologi Tahun XV- Edisi Khusus Manusia Dalam Ruang: Studi Kawasan Dalam Arkeologi* hal 124-127, Yogyakarta: Balai Arkeologi Yogyakarta.
- Barna, Cristina, Manuela Epure, Ruxandra Vasilescu, 2011. “Ecotourism-Conservation of the Natural and Cultural Heritage”, *Review of Applied Socio- Economic Research* page 87-96.
- Bemmelen, R. W. Van. 1949. *The Geology of Indonesia Vol. IA General Geology of Indonesia and Adjacent Archipelagoes*. The Hague: Government Printing Office.
- Carman, John. 2002. *Archaeology and Heritage : An Introduction*. London – New York: Continuum.
- Cleere, H. F. 1990. “Introduction: The Rationale of Archaeological Management, dalam H. F. Cleere (ed), *Archaeological Heritage Management in the Modern World*. London: Unwin-Hyman.
- Damayanti, Nuning. Dkk. 2014. “Perupaian dan Sinkronisasi Artefak Percandian Batujaya di Karawang, Jawa Barat dengan Borobudur di Jawa Tengah dan Mon-Dwarawati di Thailand”. Artikel pada *Jurnal Institut Teknologi Bandung*, ITB J. Vis. Art & Des, Vol. 6, No. 2, Bandung.
- Darvill, Timothy. 1995. “Value System in Archaeology” dalam Malcolm A. Copper et al. (ed.), *Managing Archaeology*, pp. 40-50. London and New York: Routledge.

- Denman, Richard. 2001. *Guidelines For Community Based Ecotourism Development*.
WWF International.
- Djafar, Hasan. 2010. *Kompleks Percandian Batujaya: Rekonstruksi Sejarah
Kebudayaan Daerah Pantai Utara Jawa Barat*, Bandung: EFEO-Direktorat
Sejarah dan Purbakala- Puslitbang Arkenas-KITLV.
- Ferdianto, Anton. 2012. "Arsitektur Kaki Candi Telagajaya IV di Kompleks
Percandian Batujaya". artikel dalam buletin *Purbawidya* volume 1,
Bandung: Balai Arkeologi.
- Ferdinandus, Peter. 1998. "Materai- Materai Tanah Liat Unur Blandongan, Desa
Batujaya, Kabupaten Karawang, Jawa Barat, Persamaan dengan Thailand
Selatan", Makalah dalam *Evaluasi Hasil Penelitian Arkeologi*, Cipayung,
16-20 Februari.
- Fisher, Simon, Dekha Ibrahim Abdi, Jawed Ludin, Richard Smith, Steve Williams,
and Sue Williams. 2001. "Mengelola Konflik: Keterampilan dan Strategi
Untuk Bertindak", diterjemahkan dari *Working with Conflict: Skills &
Strategies for Action*, 2000, oleh S.N. Kartikasari, Meiske D. Tapilatu, Rita
Maharani, dan Dwiati Novita Rini. Jakarta: The British Council.
- Guillot, C. 1992. "Perjanjian dan Masalah Perjanjian Antara Portugis dan Sunda
Tahun 1522", *Aspek – Aspek Arkeologi Indonesia*, Jakarta: Pusat Penelitian
Arkeologi Nasional.
- Indradjaja, Agustijanto. 2003.
"Arca – Arca Kecil dari Candi Serut IC Komplek Percandian Batujaya,
Karawang", dalam Agus Aris Munandar (ed.), *Mosaik Arkeologi*, hlm. 63-
70. Bandung: Ikatan Ahli Arkeologi Indonesia.
- _____. 2005.
"Awal Persentuhan Agama Buddha di Daerah Pantai Utara Jawa Barat
(Kompleks Percandian Batujaya)", dalam Supratikno Rahardjo (ed.), *Religi
dalam Dinamika Masyarakat*, hlm. 45 – 59, Bandung: Ikatan Ahli Arkeologi
Indonesia.
- _____. 2006.
"Bangunan Hunian di Percandian Batujaya" dalam Agus Aris Munandar (ed.),
Widyasancaya, hlm. 48 – 61, Bandung: Ikatan Ahli Arkeologi Indonesia.

- Juliadi. 2014. “ Temuan Kerangka Manusia di Situs Candi Blandongan.” Buletin *Kalatirta* Volume 2 halaman 28-33. Serang: Balai Pelestarian Cagar Budaya.
- Kartodirdjo, Sartono, Marwati Djoned P, Nugroho Notosusanto. 1975. *Sejarah Nasional Indonesia Jilid I*. Jakarta: Departemen Pendidikan dan kebudayaan.
- Kasimin, Zakaria. dkk. 2011. *Survey dan Pemetaan Kawasan Percandian Batujaya*. Serang: Balai Pelestarian Peninggalan Purbakala Serang
- Lubis, Nina H., Adeng, Ety Saringedyanti, Awaluddin Nugraha, Miftahul Falah, Lim Imadudin. 2011. *Sejarah Kabupaten Karawang*. Karawang: Pemerintah Kabupaten Karawang Dinas Kebudayaan dan Pariwisata.
- Manguin, Pierre-Yves and Agustijanto Indradjaja. 2011. ”The Batujaya Site: New Evidence of Early Indian Influence in West Java.” In *Early Interactions between South and Southeast Asia Reflections on Cross-Cultural Exchange* page 113-131. Singapore: Institute of Southeast Asian Studies
- Moleong, Lexy. J. 2001. *Metodologi Penelitian Kualitatif*. Bandung: Remaja Rosdakarya.
- Munandar, Agus Aris (ed). 2007. *Profil Peninggalan Sejarah dan Purbakala di Jawa Barat*. Bandung: Dinas Kebudayaan dan Pariwisata Propinsi Jawa Barat
- Munandar, Agus Aris. 2013. “Beberapa Keistimewaan Kawasan Percandian Batujaya di Karawang Utara” makalah dipresentasikan dalam *The 5th International Conference on Indonesian Studies:” Ethnicity and Globalization”*. diselenggarakan di Yogyakarta 13 - 14 Juni 2013 oleh FIB Universitas Indonesia.
- Nastiti, Titi Surti. 2015. “Prasasti- Prasasti di Jawa Barat”, makalah dalam Karawang Dalam Lintasan Peradaban, *Laporan Penelitian Arkeologi*, hal. 116- 122. Badan Penelitian dan Pengembangan Pusat Penelitian Arkeologi Nasional.
- Nuralia, Lia. 2012. “Tinggalan Arkeologis di Pesisir Utara Jawa Bagian Barat dan Kaitannya dengan Perubahan Budaya”. Dalam *Purbawidya* Vol.1 no. 1, Bandung: Balai Arkeologi Bandung.
- Permana, R. Cecep E. 2000. *Rekonstruksi Lingkungan Percandian di Situs Batujaya, Karawang, Jawa Barat*. Laporan Penelitian. Pusat Penelitian

Kemasyarakatan dan Budaya. Lembaga Penelitian Universitas Indonesia Jakarta.

- Prasodjo, Tjahjono. 2004. "Arkeologi Publik". Makalah. Disampaikan dalam *Pelatihan Pengelolaan Sumberdaya Arkeologi Tingkat Dasar*. Bekerjasama dengan Asisten Deputi Urusan Arkeologi Nasional Deputi Bidang Sejarah dan Purbakala Kementerian Kebudayaan dan Pariwisata. Trowulan: Mojokerto, 2004.
- Pearson, Michael dan Sharon Sullivan. 1995. *Looking After Heritage Places: The Basic of Heritage Planning for Managers, Landowners and Administrator*. Melbourne: Melbourne Univesity Press.
- Poesponegoro, Marwati Djoned dan Nugroho Notosusanto (ed). 2009. *Sejarah Nasional Indonesia II Zaman Kuno*, Jakarta: Balai Pustaka
- Saptono, Nanang. 2010. "Pertumbuhan Kota Karawang Dalam Kaitannya Dengan Kondisi Geografis". Dalam Ali Akbar (ed.) *Arkeologi Masa Kini*, hlm. 83 – 95. Bandung: Balai Arkeologi Bandung
- Saringendyanti, Ety. 2008. *Percandian Batujaya dan Cibuaya, Kabupaten Karawang, Jawa Barat*. Makalah hasil penelitian. Bandung: Fakultas Sastra Universitas Padjadjaran.
- Singarimbun, Masri dan Sofian Effendi (ed). 1989. *Metode Penelitian Survei*. Jakarta: LP3ES.
- Soejono, R. P. (ed), 1975. *Sejarah Nasional Indonesia I Jaman Prasejarah Di Indonesia*, Jakarta: Departemen Pendidikan dan Kebudayaan.
- _____, 1976. " Tinjauan Tentang Pengkerangkaan Prasejarah Indonesia", dalam *Aspek – Aspek Arkeologi Indonesia* no. 5, Jakarta: Bintang Orion, Pusat Penelitian Purbakala dan Peninggalan Nasional.
- Soekmono. 1974. "Candi Fungsi dan Pengertiannya". *Disertasi*. Jakarta: Universitas Indonesia.
- Soeroso. 1994. "Pola Persebaran Situs Bangunan Masa Hindu – Buda di Pesisir Utara Wilayah Batujaya dan Cibuaya, Jawa Barat: Tinjauan Ekologi". *Tesis*. Jakarta: Universitas Indonesia.

Tanudirjo, Daud A. 1998. "Cultural Resource Management sebagai Manajemen Konflik". dalam majalah *Artefak* no. 19/Februari 1998 hal 14-18. Yogyakarta: Himpunan Mahasiswa Arkeologi Fakultas Sastra Universitas Gadjah Mada.

_____ 2004. "Penetapan Nilai Penting dalam Pengelolaan Benda Cagar Budaya", makalah disampaikan dalam *Rapat Penyusunan Standardisasi Kriteria (Pembobotan) Bangunan Benda Cagar Budaya* di Rumah Joglo Rempoa, Ciputat, Jakarta, 26 – 28 Mei 2004.

_____ 2007, "Cultural Lanscape Heritage Management in Indonesia An Archaeological Perspektif", paper dalam *The first International Symposium on Borobudur Cultural Landscape Heritage* , di Center for Heritage Conservation, Gadjah Mada University, Yogyakarta

Utomo, Bambang Budi. 2015. "Kota Kapur dan Karawang Pada Pertengahan Millenium Pertama: Tinjauan Arkeologis Berdasarkan Bukti –Bukti Mutakhir", makalah dalam Karawang Dalam Lintasan Peradaban, *Laporan Penelitian Arkeologi*, hal. 113- 116. Badan Penelitian dan Pengembangan Pusat Penelitian Arkeologi Nasional.

Wahjudin, Judi. 2012. *Survey Potensi dan Ekskavasi Penyelamatan Batujaya Tahap II*. Balai Pengelolaan Kepurbakalaan Nilai Sejarah dan Tradisi Provinsi Jawa Barat, Dinas Pariwisata dan Kebudayaan Propinsi Jawa Barat.

Widianto, Harry. 2015. " Manusia Pre Hindu Di Indonesia, Manusia Di Batujaya" dalam Karawang Dalam Lintasan Peradaban, *Laporan Penelitian Arkeologi*, hal. 107- 110. Badan Penelitian dan Pengembangan Pusat Penelitian Arkeologi Nasional.

Yufriawati. 2012, *Laporan Ekplorasi Pengembangan Model Agriwisata di SMK Berbasis Pertanian dalam Mendukung Ekonomi Kreatif Masyarakat Pedesaan*, Badan Penelitian dan Pengembangan Kementerian Pendidikan dan Kebudayaan, Jakarta

Zaim Y, M Haris Pindratno, dan Aswan. 1998. "Perkembangan Perubahan Garis Pantai Utara Jakarta Kala Plestosen Atas- Resen Data Baru Geologi untuk Penelitian Arkeologi Jakarta", Makalah dalam *Seminar Evaluasi Hasil Penelitian Arkeologi* di Cipayung, Bogor, 16-20 Februari 1998.

DAFTAR ISTILAH

<i>Algae</i>	: Salah satu organisme yang menjadi agen pelapukan bata candi
<i>Absolute dating</i>	: Penanggalan mutlak
Distorsi	: Perubahan bentuk/penyimpangan
<i>Lio</i>	: Tempat pembuatan bata
Narasumber	: orang yang memberi (mengetahui secara jelas atau menjadi sumber) informasi pada wawancara mendalam
<i>Maro</i>	: pengerjaan sawah dengan cara bagi hasil antara pemilik dan penggarap
Pakêtan	: arisan untuk kebutuhan hajatan yang disesuaikan dengan waktu panen
Proto	: yang pertama / awal/ terdahulu
Unur	: bukit kecil di sawah atau pekarangan rumah
<i>Stakeholder</i>	: Pihak yang terlibat dalam pengelolaan baik langsung ataupun tidak
Stilir	: membuat sesuai norma keindahan
<i>Stucko</i>	: plesteran untuk melapisi permukaan dengan bahan tertentu
<i>Votive tablet</i>	: disebut juga amulet atau materai, terbuat dari bahan terakota (tanah liat bakar)

Lampiran 1.
Daftar Situs Batujaya Hasil Survey Tahun 2011

No	Nama situs	Nama lokal	Kode situs	Lokasi (desa, kecamatan)	Koordinat	EP E (m)
1.	Segaran I	Jiwa	SEG I	Segaran, Batujaya	S 06°03'25.1" E 107°09'17.0"	3
2.	Segaran IIA	Lémpéng	SEG IIA	Segaran, Batujaya	S 06°03'25.3" E 107°09'10.0"	3
3.	Segaran II B/1	Lémpéng	SEG II B/1	Segaran, Batujaya	S 06°03'23.3" E 107°09'10.8"	3
4.	Segaran II B/2	Lémpéng	SEG II B/2	Segaran, Batujaya	S 06°03'24.1" E 107°09'09.7"	3
5.	Segaran IIC	Lémpéng	SEG IIC	Segaran, Batujaya	S 06°03'24.7" E 107°09'09.0"	3
6.	Segaran IID	Lémpéng	SEG IID	Segaran, Batujaya	S 06°03'24.0" E 107°09'08.6"	3
7.	Segaran II /sumur	Lémpéng		Segaran, Batujaya	S 06°03'25.0" E 107°09'09.5"	3
8.	Segaran IIIA	Damar	SEG IIIA	Segaran, Batujaya	S 06°03'26.7" E 107°09'22.1"	3
9.	Segaran IIIB	Damar	SEG IIIB	Segaran, Batujaya	S 06°03'25.9" E 107°09'22.0"	3
10.	Segaran IV	-	SEG IV	Segaran, Batujaya	S 06°03'21.8" E 107°09'25.2"	4
11.	Segaran V	Blandongan	SEG V	Segaran, Batujaya	S 06°03'20.3" E 107°09'12.7"	3
12.	Perwara A SEG V	-		Segaran, Batujaya	S 06°03'21.4" E 107°09'12.3"	3
13.	Perwara B SEG V	-		Segaran, Batujaya	S 06°03'20.9" E 107°09'12.0"	3
14.	Perwara C SEG V	-		Segaran, Batujaya	S 06°03'19.2" E 107°09'11.9"	3
15.	Segaran VI	-	SEG VI	Segaran, Batujaya	S 06°03'29.0" E 107°09'13.6"	3
16.	Segaran VII	-	SEG VII	Segaran, Batujaya	S 06°03'45.0" E 107°09'12.7"	3
17.	Segaran VIII	-	SEG VIII	Segaran, Batujaya	S 06°03'23.7" E 107°09'30.4"	6
18.	Segaran IX	-	SEG IX	Segaran, Batujaya	S 06°03'32.4" E 107°09'15.4"	3
19.	Telagajaya IA	Serut	TLJ IA	Telukbuyung, Pakisjaya	S 06°03'21.7" E 107°09'03.4"	3
20.	Telagajaya IB	Serut	TLJ IB	Telukbuyung, Pakisjaya	S 06°03'20.5" E 107°09'02.6"	3

Lampiran 1 lanjutan

21.	Telagajaya IC	Serut	TLJ IC	Telukbuyung, Pakisjaya	S 06°03'19.5" E 107°09'03.6"	3
22.	Telagajaya ID	Serut	TLJ ID	Telukbuyung, Pakisjaya	S 06°03'21.3" E 107°09'03.6"	3
23.	Telagajaya IE	Serut	TLJ IE	Telukbuyung, Pakisjaya	S 06°03'20.5" E 107°09'03.4"	3
24.	Telagajaya II/A	Lingga	TLJ IIA	Telukbuyung, Pakisjaya	S 06°03'15.1" E 107°08'59.6"	3
25.	Telagajaya II/B	Lingga	TLJ IIB	Telukbuyung, Pakisjaya	S 06°03'14.4" E 107°08'58.9"	3
26.	Telagajaya III	-	TLJ III	Telukbuyung, Pakisjaya	S 06°03'11.5" E 107°08'57.4"	3
27.	Telagajaya IVA	-	TLJ IVA	Telukbuyung, Pakisjaya	S 06°03'08.8" E 107°09'03.5"	3
28.	Telagajaya IVB	-	TLJ IVB	Telukbuyung, Pakisjaya	S 06°03'08.4" E 107°09'04.0"	3
29.	Telagajaya V	Asem	TLJ V	Telukbuyung, Pakisjaya	S 06°02'58.7" E 107°08'47.6"	3
30.	Telagajaya VI	Silinder	TLJ VI	Telukbuyung, Pakisjaya	S 06°02'55.9" E 107°09'01.9"	3
31.	Telagajaya VII	Gundul	TLJ VII	Telukbuyung, Pakisjaya	S 06°02'55.1" E 107°09'12.7"	3
32.	Telagajaya VIII	-	TLJ VIII	Telukbuyung, Pakisjaya	S 06°03'17.2" E 107°09'01.0"	3
33.	Telagajaya IX	-	TLJ IX	Telukbuyung, Pakisjaya	S 06°03'08.5" E 107°09'00.2"	3
34.	Telagajaya X	-	TLJ X	Telukbuyung, Pakisjaya	S 06°02'51.6" E 107°08'27.1"	3
35.	Telagajaya XI	Sawah Kramat	TLJ XI	Telukbuyung, Pakisjaya	S 06°03'22.2" E 107°08'52.1"	3
36.	Telagajaya XII	-	TLJ XII	Telukbuyung, Pakisjaya	S 06°03'14.2" E 107°08'51.2"	3
37.	Segaran IIE	Sawah Amit (Lémpéng)	SEG IIE	Segaran, Batujaya	S 06°03'26.6" E 107°09'10.4"	3
38.	Telagajaya XIII	Kebun Cabai	TLJ XIII	Telukbuyung, Pakisjaya	S 06°03'05.2" E 107°08'58.6"	3
39.	Telagajaya XIV	Sawah Minan	TLJ XIV	Telukbuyung, Pakisjaya	S 06°03'08.1" E 107°09'01.5"	3

Lampiran 2 Panduan Wawancara Narasumber

Narasumber penelitian dari pihak-pihak terkait (*stakeholders*) dalam pemanfaatan Kawasan Percandian Batujaya dan informasi yang dibutuhkan (posisi, kepentingan, kebutuhan) :

1. BPCB Serang (Kepala)
 - Program pelestarian yang telah, sementara, dan akan dilaksanakan (direncanakan)
 - Mekanisme pelestarian situs sesuai aturan
 - Tanggapan terkait pemanfaatan KPB yang ideal dalam mendukung pelestarian

2. Pusat Arkeologi Nasional (Kepala Bidang Fasilitasi Penelitian)
 - Program penelitian yang telah, sementara, dan akan dilaksanakan (direncanakan)
 - Mekanisme penelitian yang sesuai aturan
 - Tanggapan terkait pemanfaatan KPB yang ideal dalam membantu penelitian dan kajian pelestarian

3. Akademisi (Arkeologi FIB-UI) Dosen
 - Program penelitian yang telah, sementara, dan akan dilaksanakan (direncanakan)
 - Mekanisme penelitian dan kajian pelestarian yang sesuai kaidah keilmuan
 - Tanggapan terkait pemanfaatan yang ideal dalam mendukung pelestarian KPB

4. Dinas Kebudayaan dan Kepariwisata Prov. Jabar (Kepala Bidang Kebudayaan Dinas Kebudayaan/ Kepurbakalaan)

- Program pelestarian dan promosi wisata kepurbakalaan yang telah, sementara dan akan dilaksanakan (direncanakan)
 - Tanggapan terkait pemanfaatan KPB dalam pelestarian situs
5. Dinas Kebudayaan dan Pariwisata Kab. Karawang (Kepala Bidang Kebudayaan dan Kepala Dinas Kebudayaan dan Pariwisata)
- Program pelestarian dan promosi wisata kepurbakalaan yang telah, sementara dan akan dilaksanakan (direncanakan)
 - Mekanisme perijinan dalam pemanfaatan situs
 - Tanggapan terkait pemanfaatan yang masih dalam koridor pelestarian situs
6. Dinas Pertanian, Kehutanan, Perkebunan, dan Peternakan Kab. Karawang (Sekretaris Dinas)
- Program pendampingan dan penyuluhan pertanian yang berkesinambungan yang telah, sementara, dan akan dilaksanakan (direncanakan)
 - Tanggapan terkait keberadaan sebaran situs yg cukup luas di Batujaya dalam kaitannya dengan karawang sebagai lumbung padi Jabar
7. Lembaga Swadaya Masyarakat di Karawang (Ketua Umum)
- Program pendampingan dan pelestarian budaya yang telah, sementara, dan akan dilaksanakan (direncanakan)
 - Menjaring persepsi tentang bentuk pelestarian yang ideal bagi masyarakat
 - Tanggapan terkait pemanfaatan yang ideal bagi masyarakat dalam mendukung pelestarian KPB
8. Tokoh masyarakat/ tokoh adat (disampel sesuai wilayah sebaran administrasi situs per kecamatan)
- Menjaring informasi persepsi dan kepentingan masyarakat di sekitar terhadap keberadaan situs

- Menjaring informasi ritual dan lembaga budaya yang masih berlangsung dan berperan sampai saat ini di kawasan
 - Tanggapan terkait pelibatan masyarakat dalam pelestarian situs
9. Tokoh pemuda/ karang taruna (disampel sesuai wilayah sebaran administrasi situs per kecamatan)
- Menjaring informasi dan persepsi generasi muda terhadap keberadaan situs
 - Menjaring informasi terkait aktivitas kepemudaan dalam kaitan pelestarian budaya (*tangible* dan *intangible culture*)
 - Tanggapan terkait pelibatan masyarakat dalam pelestarian situs

Panduan Wawancara :

Lembaga Pemerintah (BPCB Serang, Pusarnas, Disbudpar Provinsi Jabar, Disbudpar Karawang, Dinas Pertanian Karawang, Lsm)

- Bagaimana upaya pelestarian (pelindungan, pengembangan, dan pemanfaatan) situs kawasan Batujaya yang telah, sementara berlangsung, dan yang akan datang (direncanakan)?
- Bagaimana bentuk pelestarian (pelindungan, pengembangan dan pemanfaatan) yang sesuai dengan peraturan perundang-undangan?
- Bagaimana strategi mempromosikan objek Kawasan percandian Batujaya sebagai destinasi wisata?
- Bagaimana persepsi tentang upaya melibatkan masyarakat dalam mendukung pelestarian kawasan Batujaya?
- Bagaimana bentuk pemanfaatan yang ideal bagi pelibatan masyarakat dalam mendukung pelestarian kawasan Percandian Batujaya?

Lembaga Akademisi (Jurusan Arkeologi FIB-UI) dosen

- Bagaimana bentuk pelestarian (pelindungan, pengembangan dan pemanfaatan) yang sesuai kaidah ilmu pengetahuan?
- Bagaimana persepsi tentang upaya melibatkan masyarakat dalam mendukung pelestarian kawasan Batujaya?
- Bagaimana bentuk pemanfaatan yang ideal bagi masyarakat dalam mendukung pelestarian kawasan Batujaya?

Elemen Masyarakat (Tokoh Masyarakat/Adat, Tokoh Pemuda/Karang Taruna, LSM



- Apa dampak yang dirasakan atas keberadaan sebaran situs di sekitar lahan pertanian dan tempat tinggal masyarakat?
- Apa dampak yang ditimbulkan atas keberadaan situs di sekitar tempat tinggal masyarakat?
- Apabila dikelola menjadi objek wisata, apa yang diharapkan masyarakat demi membantu peningkatan ekonomi lokal?
- Apabila dilibatkan dalam upaya pelestarian atau pengelolaan situs, akan mengambil peran sebagai apa?

Petani (penggarap, pemilik, penggarap sekaligus pemilik sawah)

- sejak kapan bapak bertani?
- berapa luas lahan yg dimiliki?
- berapa jarak lahan dari rumah?
- dalam setahun menanam jenis padi apa saja?Jenis padi apa yang paling menguntungkan?
- berapa modal setiap untuk setiap hektar sawah untuk padi jenis tsb?
- berapa harga hasil panen?
- bagaimana proses bertani, sejak mempersiapkan lahan hingga panen? Bagaimana pemasarannya?
- Pupuk apa yg digunakan?
- bagaimana sistem pengairannya?

- siapa pemilik/pengolah lahan di sekitar candi?
- menurut bapak apakah keberadaan candi mengganggu kegiatan penduduk bertani?
- Apakah saudara menggunakan lahan yang ada disekitar candi atau unur? Jika ya apa keuntungan yang saudara peroleh?
- menurut bapak, bagaimana pengaruh pariwisata dan keberadaan candi terhadap pertanian? Apakah mengganggu atau menguntungkan?
- apakah sering terjadi banjir di wilayah ini?seberapa tinggi? Penduduk mengungsi ke daerah mana?
- tradisi yang dilakukan dari awal persiapan penanaman hingga panen ?
- apabila wisatawan yang berkunjung makin ramai dan berkembang menjadi obyek wisata apakah bapak akan memilih tetap bertani atau menggeluti bidang wisata?

Lampiran 3. Daftar Informan/ Narasumber

1	Nama	: Ir. Yoesoef Boedi Ariyanto	
	Jabatan	: Kepala Kantor	
	Instansi	: Balai Pelestarian Cagar Budaya	
	Alamat	: Dasana Indah No. 3/19 Tangerang	
	Usia	: 56 tahun	
2	Nama	: Dr. Hasan Djafar	
	Jabatan	: Dosen / akademisi	
	Instansi	: Universitas Indonesia	
	Alamat	: Jln. Kalimantan 136 Depok 16421	
	Usia	: 75 tahun	
3	Nama	: Okih Hermawan, S. Sos, MM	
	Jabatan	: Kepala Dinas	
	Instansi	: Dinas Kebudayaan dan Pariwisata	
	Alamat	: Karawang	
	Usia	: 55 Tahun	
4	Nama	: H. Firman Sofyan MM	
	Jabatan	: Kepala Bidang Kebudayaan	
	Instansi	: Dinas Kebudayaan dan Pariwisata	
	Alamat	: Karawang	
	Usia	:54 tahun	

Lampiran 3 *lanjutan*

5	Nama	: Ir. Zainal Muttaqin	
	Jabatan	: Sekretaris Dinas	
	Instansi	: Dinas Pertanian Kehutanan Perkebunan dan Peternakan	
	Alamat	: Karawang	
	Usia	: 56 tahun	
6	Nama	: Natalo Sumeda	
	Jabatan	: Ketua	
	Instansi	: Komunitas Umat Buddha	
	Alamat	: Jln. Dokter Taruno no. 12 Karawang	
	Usia	: 54 tahun	
7	Nama	: Nace Permana SE., M. I.kom.	
	Jabatan	: Direktur	
	Instansi	: LSM Lodaya	
	Alamat	: Karawang	
	Usia	: 40 Tahun	
8	Nama	: Drs. Kusnadi Amijaya, MM	
	Jabatan	: Kepala Seksi Permuseuman dan Purbakala	
	Instansi	: Dinas Pariwisata dan Kebudayaan Pemprov Jabar	
	Alamat	: Bandung	
	Usia	55 tahun	
9	Nama	: Dra. Desril Riva Shanti	
	Jabatan	: Kepala Kantor	
	Instansi	: Balai Arkeologi Bandung	
	Alamat	: Bandung	
	Usia	: 51 tahun	

Lampiran 3 *lanjutan*

10	Nama	: Endang, S.S.	
	Jabatan	: Peneliti	
	Instansi	: Balai Arkeologi Bandung	
	Alamat	: Bandung	
	Usia	: 45 tahun	
11	Nama	: Anton Ferdianto	
	Jabatan	: Peneliti	
	Instansi	: Balai Arkeologi Bandung	
	Alamat	: Bandung	
	Usia	: 35 Tahun	
12	Nama	: Priyatno Hadi Sulistyarto	
	Jabatan	: Plt Kepala Kantor	
	Instansi	: Puslitarken	
	Alamat	:	
	Usia	: 48 tahun	
13	Nama	: Samin Syarifudin	
	Jabatan	: Sekretaris Desa	
	Instansi	: Pemerintah Desa Segaran	
	Alamat	: Dusun Rawa Indah RT. 005/RW. 001 Desa Segaran Batujaya	
	Usia	: 38 tahun	






Lampiran 3 *lanjutan*

14	Nama	: Janur	
	Jabatan	: Kepala Desa	
	Instansi	: Pemerintah Desa Teluk Buyung	
	Alamat	: Teluk Buyung Pakisjaya	
	Usia	: 47 Tahun	
15	Nama	: Nana Suryana S. Pd., M. Pd.	
	profesi	: Dosen Unsika	
	Lembaga	: Tokoh Pemuda Desa Segaran	
	Alamat	: Segaran Batujaya	
	Usia	: 39 tahun	
16	Nama	: Saparudin	
	profesi	: wiraswasta	
	Lembaga	: Tokoh Pemuda Teluk Buyung	
	Alamat	: RT 08 RW 04 Teluk Buyung Pakisjaya	
	Usia	: 38 Tahun	
17	Nama	: Eeng Bachtiar, S.E.	
	Profesi	: Guru	
	Lembaga	: Tokoh Masyarakat Teluk Buyung	
	Alamat	: Teluk Buyung, Pakisjaya, Karawang	
	Usia	: 56 tahun	
18	Nama	: Haji Salam	
	Profesi	: wiraswasta	
	Lembaga	: Tokoh Masyarakat Desa Segaran	
	Alamat	: Segaran, Batujaya	
	Usia	: 60 tahun	

Lampiran 3 *lanjutan*

19	Nama	: Kaisin	
	Jabatan	: jupel Batujaya	
	Instansi	: BPCB Serang	
	Alamat	: Segaran Batujaya	
	Usia	: 61 tahun	
20	Nama	: Limin	
	Jabatan	: Ketua RT	
	Instansi	: Desa Segaran	
	Alamat	: Segaran Batujaya	
	Usia	: 57 Tahun	
21	Nama	: Kodir	
	Jabatan	: Juru Pelihara	
	Instansi	: BPCB Serang	
	Alamat	: Karawang	
	Usia	: 56 tahun	
22	Nama	: Marfuah Siti Nurjanah	
	Profesi	: Pedagang di lingkungan Museum	
	Lembaga	: Masyarakat	
	Alamat	: Segaran Batujaya	
	Usia	: 40 Tahun	
23	Nama	: Yana	
	profesi	: wiraswasta	
	Lembaga	: Pengunjung	
	Alamat	: Krajan Batujaya Karawang	
	Usia	: 38 tahun	

Lampiran 3 lanjutan

24	Nama	: Tarman	
	profesi	: <i>land coordinator</i> PT JHI	
	Lembaga	: PT JHI	
	Alamat	: Dusun Pakis 1, RT 02 RW 05 Desa Tanjung Pakis, Pakis Jaya, Karawang	
	Usia	: 48 Tahun	
25	Nama	: Saki	
	Profesi	: pemilik penginapan	
	Lembaga	: Masyarakat PakisJaya	
	Alamat	: Dusun Pakis, Pakisjaya, Karawang	
	Usia	: 57 tahun	
26	Nama	: Abun	
	Profesi	: wiraswasta	
	Lembaga	: Tokoh Masyarakat Desa Segaran	
	Alamat	: Segaran, Batujaya	
	Usia	: 60 tahun	
27	Nama	: Kaisin	
	Jabatan	: jupel Batujaya	
	Instansi	: BPCB Serang	
	Alamat	: Segaran Batujaya	
	Usia	: 61 tahun	
28	Nama	: Kodir	
	Jabatan	: Juru Pelihara	
	Instansi	: BPCB Serang	
	Alamat	: Teluk Buyung Pakisjaya Karawang	
	Usia	: 56 tahun	

Lampiran 3 *lanjutan*

39	Nama	: Hakim	
	Profesi	: petani sekitar situs	
	Lembaga	: Masyarakat	
	Alamat	: Segaran Batujaya	
	Usia	: 40 Tahun	
30	Nama	: Ahmad Husain	
	profesi	: Guru dan Petani	
	Lembaga	: masyarakat	
	Alamat	: Segaran Batujaya	
	Usia	: 38 tahun	