


**EVALUASI ALIH FUNGSI LAHAN PERTANIAN  
MENJADI PERUMAHAN DI KOTA BANDUNG TAHUN  
2011 S/D 2015**

**SKRIPSI**



**Disusun oleh:**


**ISNA OKTIANA NUR RACHMA**

**NIM : 12/330122/TK/39310**

**DEPARTEMEN TEKNIK GEODESI  
FAKULTAS TEKNIK  
UNIVERSITAS GADJAH MADA  
YOGYAKARTA  
2016**

**EVALUATION OF LAND USE CHANGE  
AGRICULTURE LAND TO RESIDENTIAL AREA IN  
BANDUNG CITY 2011-2015**

**UNDERGRADUATE THESIS**



by:

**ISNA OKTIANA NUR RACHMA**


**NIM : 12/330122/TK/39310**

**DEPARTMENT OF GEODETIC ENGINEERING  
FACULTY OF ENGINEERING  
GADJAH MADA UNIVERSITY  
YOGYAKARTA  
2016**

# **EVALUASI ALIH FUNGSI LAHAN PERTANIAN MENJADI PERUMAHAN DI KOTA BANDUNG TAHUN 2011 S/D 2015**

## **SKRIPSI**

**diajukan sebagai pemenuhan sebagian dari persyaratan untuk memperoleh  
gelar Sarjana Teknik Program Studi Teknik Geodesi dan Geomatika**



**Disusun oleh:**

**ISNA OKTIANA NUR RACHMA**

**NIM : 12/330122/TK/39310**


**kepada**

**DEPARTEMEN TEKNIK GEODESI  
FAKULTAS TEKNIK  
UNIVERSITAS GADJAH MADA  
YOGYAKARTA  
2016**

**EVALUATION OF LAND USE CHANGE  
AGRICULTURE LAND TO RESIDENTIAL AREA IN  
BANDUNG CITY 2011-2015**

**UNDERGRADUATE THESIS**

**submitted as a partial fulfillment of the requirements for obtaining the degree  
of Bachelor of Engineering in Geodetic and Geomatics Study Program**



**by:**

**ISNA OKTIANA NUR RACHMA**

**NIM : 12/330122/TK/39310**

**to**

**DEPARTMENT OF GEODETIC ENGINEERING  
FACULTY OF ENGINEERING  
GADJAH MADA UNIVERSITY  
YOGYAKARTA**

**2016**