




UNIVERSITAS
GADJAH MADA

KAJIAN KETELITIAN KOORDINAT TITIK BATAS DESA HASIL DELINEASI SECARA KARTOMETRIK
PUJI SETIANINGSIH, Ir. Gondang Riyadi, Dipl. C., M.T.; Dr. Ir. Sumaryo, M. Si.
Universitas Gadjah Mada, 2017 | Diunduh dari <http://etd.repository.ugm.ac.id/>

KAJIAN KETELITIAN KOORDINAT TITIK BATAS DESA HASIL DELINEASI SECARA KARTOMETRIK

SKRIPSI



Oleh:

PUJI SETIANINGSIH
NIM: 13/348724/TK/40993

**PROGRAM STUDI SARJANA TEKNIK GEODESI
DEPARTEMEN TEKNIK GEODESI
FAKULTAS TEKNIK
UNIVERSITAS GADJAH MADA
YOGYAKARTA
2017**




UNIVERSITAS
GADJAH MADA

KAJIAN KETELITIAN KOORDINAT TITIK BATAS DESA HASIL DELINEASI SECARA KARTOMETRIK
PUJI SETIANINGSIH, Ir. Gondang Riyadi, Dipl. C., M.T.; Dr. Ir. Sumaryo, M. Si.
Universitas Gadjah Mada, 2017 | Diunduh dari <http://etd.repository.ugm.ac.id/>

STUDY ON THE ACCURACY OF THE COORDINATES IN CARTOMETRIC DELINEATION OF VILLAGE BOUNDARY

FINAL PROJECT



By:


PUJI SETIANINGSIH
NIM: 13/348724/TK/40993

**STUDY PROGRAM OF GEODETIC ENGINEERING
DEPARTMENT OF GEODETIC ENGINEERING
FACULTY OF ENGINEERING
UNIVERSITAS GADJAH MADA
YOGYAKARTA
2017**

KAJIAN KETELITIAN KOORDINAT TITIK BATAS DESA HASIL DELINEASI SECARA KARTOMETRIK

SKRIPSI

untuk memenuhi salah satu persyaratan dalam
mencapai derajat Sarjana Teknik Program Studi Sarjana Teknik Geodesi



Diajukan oleh:

PUJI SETIANINGSIH
NIM: 13/348724/TK/40993


Kepada:

**PROGRAM STUDI SARJANA TEKNIK GEODESI
DEPARTEMEN TEKNIK GEODESI
FAKULTAS TEKNIK
UNIVERSITAS GADJAH MADA
YOGYAKARTA
2017**

STUDY ON THE ACCURACY OF THE COORDINATES IN CARTOMETRIC DELINEATION OF VILLAGE BOUNDARY

FINAL PROJECT

submitted as a partial fulfillment of the requirements for obtaining the degree
of Bachelor of Engineering in Study Program of Geodetic Engineering



By:

PUJI SETIANINGSIH
NIM: 13/348724/TK/40993

To:

**STUDY PROGRAM OF GEODETIC ENGINEERING
DEPARTMENT OF GEODETIC ENGINEERING
FACULTY OF ENGINEERING
UNIVERSITAS GADJAH MADA
YOGYAKARTA
2017**