


**PEMANFAATAN DATA DTM HASIL TEKNOLOGI LIDAR
UNTUK PEMBUATAN PETA TOPOGRAFI DARING LAHAN
GAMBUT PULAU PADANG**

SKRIPSI



Oleh:


SITI SYARAFINA Y

NIM : 13/353561/TK/41359

**PROGRAM STUDI SARJANA TEKNIK GEODESI
DEPARTEMEN TEKNIK GEODESI
FAKULTAS TEKNIK
UNIVERSITAS GADJAH MADA
YOGYAKARTA
2017**

UTILIZATION OF LIDAR-BASED DTM DATA TO CREATE ONLINE TOPOGRAPHIC PEATLAND MAP OF PULAU PADANG

FINAL PROJECT



By:

SITI SYARAFINA Y


NIM: 13/353561/TK/41359

**STUDY PROGRAM OF GEODETIC ENGINEERING
DEPARTMENT OF GEODETIC ENGINEERING
FACULTY OF ENGINEERING
UNIVERSITAS GADJAH MADA
YOGYAKARTA
2017**

**PEMANFAATAN DATA DTM HASIL TEKNOLOGI LIDAR
UNTUK PEMBUATAN PETA TOPOGRAFI DARING LAHAN
GAMBUT PULAU PADANG**

SKRIPSI

Untuk memenuhi salah satu persyaratan dalam mencapai derajat Sarjana Teknik
Program Studi Sarjana Teknik Geodesi



Diajukan oleh:

SITI SYARAFINA Y

NIM: 13/353561/TK/41359


Kepada:

**PROGRAM STUDI SARJANA TEKNIK GEODESI
DEPARTEMEN TEKNIK GEODESI
FAKULTAS TEKNIK
UNIVERSITAS GADJAH MADA
YOGYAKARTA
2017**

UTILIZATION OF LIDAR-BASED DTM DATA TO CREATE ONLINE TOPOGRAPHIC PEATLAND MAP OF PULAU PADANG

FINAL PROJECT

submitted as a partial fulfillment of the requirements for obtaining the degree of
Bachelor of Engineering in Study Program of Geodetic Engineering



By :

SITI SYARAFINA Y

NIM: 13/353561/TK/41359

To :

**STUDY PROGRAM OF GEODETIC ENGINEERING
DEPARTMENT OF GEODETIC ENGINEERING
FACULTY OF ENGINEERING
UNIVERSITAS GADJAH MADA
YOGYAKARTA
2017**