




UNIVERSITAS
GADJAH MADA

EVALUASI PERBANDINGAN KETELITIAN HASIL DELINIASI BATAS DESA SECARA KARTOMETRIK
MUHAMMAD IRSAN SINAGA, Ir. Gondang Riyadi, Dipl.C, MT
Universitas Gadjah Mada, 2015 | Diunduh dari <http://etd.repository.ugm.ac.id/>

EVALUASI PERBANDINGAN KETELITIAN HASIL DELINIASI BATAS DESA SECARA KARTOMETRIK

SKRIPSI



MUHAMMAD IRSAN SINAGA

NIM : 10/301217/TK/36871

**JURUSAN TEKNIK GEODESI
FAKULTAS TEKNIK
UNIVERSITAS GADJAH MADA
YOGYAKARTA**

2015




UNIVERSITAS
GADJAH MADA

EVALUASI PERBANDINGAN KETELITIAN HASIL DELINIASI BATAS DESA SECARA KARTOMETRIK
MUHAMMAD IRSAN SINAGA, Ir. Gondang Riyadi, Dipl.C, MT
Universitas Gadjah Mada, 2015 | Diunduh dari <http://etd.repository.ugm.ac.id/>

EVALUASI PERBANDINGAN KETELITIAN HASIL DELINIASI BATAS DESA SECARA KARTOMETRIK

SKRIPSI



Oleh

MUHAMMAD IRSAN SINAGA
NIM: 10/301217//TK/36871

Kepada

**JURUSAN TEKNIK GEODESI
FAKULTAS TEKNIK
UNIVERSITAS GADJAH MADA
YOGYAKARTA**

2015




UNIVERSITAS
GADJAH MADA

EVALUASI PERBANDINGAN KETELITIAN HASIL DELINIASI BATAS DESA SECARA KARTOMETRIK
MUHAMMAD IRSAN SINAGA, Ir. Gondang Riyadi, Dipl.C, MT
Universitas Gadjah Mada, 2015 | Diunduh dari <http://etd.repository.ugm.ac.id/>

**EVALUATION OF COMPAIRING THE ACCURACY OF
CARTOMETRIC DELINEATION RESULTS OF
VILLAGE BOUNDARY**

UNDERGRADUATE THESIS



by

MUHAMMAD IRSAN SINAGA
NIM: 10/301217/TK/36871

Submitted to

**DEPARTMENT OF GEODETIC ENGINEERING
FACULTY OF ENGINEERING
GADJAH MADA UNIVERSITY
YOGYAKARTA**

2015



UNIVERSITAS
GADJAH MADA

EVALUASI PERBANDINGAN KETELITIAN HASIL DELINIASI BATAS DESA SECARA KARTOMETRIK
MUHAMMAD IRSAN SINAGA, Ir. Gondang Riyadi, Dipl.C, MT
Universitas Gadjah Mada, 2015 | Diunduh dari <http://etd.repository.ugm.ac.id/>

EVALUASI PERBANDINGAN KETELITIAN HASIL DELINIASI BATAS DESA SECARA KARTOMETRIK

SKRIPSI

untuk memenuhi salah satu persyaratan dalam
mencapai derajat sarjana teknik
Program Studi Teknik Geodesi dan Geomatika



oleh

MUHAMMAD IRSAN SINAGA
NIM: 10/301217//TK/36871

Kepada

**JURUSAN TEKNIK GEODESI
FAKULTAS TEKNIK
UNIVERSITAS GADJAH MADA
YOGYAKARTA**

2015




UNIVERSITAS
GADJAH MADA

EVALUASI PERBANDINGAN KETELITIAN HASIL DELINIASI BATAS DESA SECARA KARTOMETRIK
MUHAMMAD IRSAN SINAGA, Ir. Gondang Riyadi, Dipl.C, MT
Universitas Gadjah Mada, 2015 | Diunduh dari <http://etd.repository.ugm.ac.id/>

**EVALUATION OF COMPAIRING THE ACCURACY OF
CARTOMETRIC DELINEATION RESULTS OF
VILLAGE BOUNDARY**

UNDERGRADUATE THESIS
for partial fulfillment requirements to obtain
Engineering degree in
Geodesy and Geomatic Engineering Study Program



by

MUHAMMAD IRSAN SINAGA
NIM: 10/301217/TK/36871

Submitted to

**DEPARTMENT OF GEODETIC ENGINEERING
FACULTY OF ENGINEERING
GADJAH MADA UNIVERSITY
YOGYAKARTA**

2015