

**PENGARUH KEMAMPUAN VISUAL SPASIAL TERHADAP
KUALITAS DATA SPASIAL DALAM KEGIATAN
PEMUTAKHIRAN PBB-P2 MELALUI PENDEKATAN
PARTISIPASI MASYARAKAT**

TESIS

Untuk memenuhi salah satu persyaratan dalam mencapai derajat Magister

Program Studi Teknik Geomatika



Diajukan oleh:

YOGA KENCANA NUGRAHA

17/419650/PTK/11760

Kepada

PROGRAM STUDI MAGISTER TEKNIK GEOMATIKA

DEPARTEMEN TEKNIK GEODESI

FAKULTAS TEKNIK

UNIVERSITAS GADJAH MADA

YOGYAKARTA

2020

**EFFECT OF SPATIAL VISUAL ABILITY ON
THE SPATIAL DATA QUALITY IN PBB-P2 UPDATE
ACTIVITIES THROUGH THE COMMUNITY
PARTICIPATION APPROACH**

POSTGRADUATE THESIS

Submitted as a partial fulfillment of the requirements for obtaining the degree of
Magister of Engineering in Geomatics Engineering Study Program



By:

YOGA KENCANA NUGRAHA

17/419650/PTK/11760

To

STUDY PROGRAM OF GEOMATIC ENGINEERING

DEPARTMENT OF GEODETIC ENGINEERING

FACULTY OF ENGINEERING

UNIVERSITAS GADJAH MADA

YOGYAKARTA

2020

**PENGARUH KEMAMPUAN VISUAL SPASIAL TERHADAP KUALITAS
DATA SPASIAL DALAM KEGLATAN PEMUTAKHIRAN PBB-P2 MELALUI
PENDEKATAN PARTISIPASI MASYARAKAT**


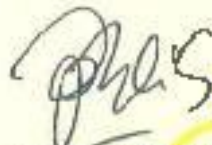
yang dipersiapkan dan disusun oleh:

Yoga Kencana Nugraha
NIM. 17/419650/PTK/11760

telah dipertahankan di depan Dewan Penguji
pada tanggal 20 Juli 2020
Susunan Dewan Penguji

Pembimbing Utama

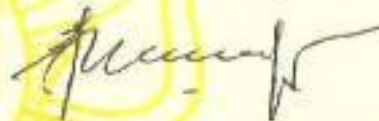
Ketua Tim Penguji



Dr. Eng. Ir. Purnama Budi Santosa,
ST., M.App.Sc., IPM.

Ir. Prijono Nugroho D., MSP., Ph.D., IPM.

Anggota Tim Penguji



Ir. Djurdjani, M.S.P., M.Eng., Ph.D., IPM.

Tesis ini telah diterima sebagai salah satu persyaratan
untuk memperoleh gelar *Master of Engineering*
Tanggal...19-8-2020

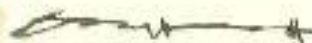
Ketua Program Studi Magister Teknik Geomatika



Ir. Nurrohmat Widjajanti, M.T., Ph.D., IPU., ASEAN Eng.
NIP. 196910211994032003

Mengetahui,

Ketua Departemen Teknik Geodesi



Ir. Prijono Nugroho D., MSP., Ph.D., IPM.
NIP. 195802051984031002