


**PEMBUATAN GAMBAR UKUR DAN PETA BIDANG TANAH
DESA REJOSARI KECAMATAN KEMIRI
KABUPATEN PURWOREJO JAWA TENGAH**

TUGAS AKHIR

TA 2019/2020



Oleh

Agil Syahriar


NIM. 17/411131/SV/13058

**PROGRAM STUDI DIPLOMA III TEKNIK GEOMATIKA
DEPARTEMEN TEKNOLOGI KEBUMIHAN
SEKOLAH VOKASI
UNIVERSITAS GADJAH MADA
2020**

**PEMBUATAN GAMBAR UKUR DAN PETA BIDANG TANAH
DESA REJOSARI KECAMATAN KEMIRI
KABUPATEN PURWOREJO JAWA TENGAH**

TUGAS AKHIR

**Sebagai bagian dari materi Tugas Akhir dan untuk memenuhi salah satu
persyaratan dalam mencapai derajat Ahli Madya
Program Studi Diploma III Teknik Geomatika**



Oleh

Agil Syahriar

NIM. 17/411131/SV/13058

**PROGRAM STUDI DIPLOMA III TEKNIK GEOMATIKA
DEPARTEMEN TEKNOLOGI KEBUMIHAN
SEKOLAH VOKASI
UNIVERSITAS GADJAH MADA**


2020

**Land Map And Measurement Drawing Making of Rejosari Village, Kemiri Sub-
District, Purworejo District, Central Java**

FINAL PROJECT REPORT

Academic Year 2019/2020

**submitted as a partial fulfillment of the requirements for obtaining
the Associate Degree in the Diploma 3 Programme of Geomatics Engineering**



by

Agil Syahriar

17/411131/SV/13058

THE DIPLOMA III PROGRAMME OF GEOMATICS ENGINEERING

DEPARTMENT OF GEO-TECHNOLOGY

VOCATIONAL COLLEGE

UNIVERSITAS GADJAH MADA

2020