


**EVALUASI NILAI TANAH  
PADA WILAYAH ADMINISTRASI YANG BERSEBELAHAN  
DI KABUPATEN BANTUL**

**SKRIPSI**



Oleh:

**IHZA RIZKI FAUZI**

**15/381190/TK/43368**

**PROGRAM STUDI SARJANA TEKNIK GEODESI  
DEPARTEMEN TEKNIK GEODESI  
FAKULTAS TEKNIK  
UNIVERSITAS GADJAH MADA  
YOGYAKARTA  
2020**



**EVALUASI NILAI TANAH PADA WILAYAH ADMINISTRASI YANG BERSEBELAHAN DI KABUPATEN BANTUL**

Ihza Rizki Fauzi, Dr. Eng. Ir. Purnama Budi S, S.T., M.App.Sc., IPM.

Universitas Gadjah Mada, 2020 | Diunduh dari <http://etd.repository.ugm.ac.id/>

**FAKULTAS TEKNIK**

**DEPARTEMEN TEKNIK GEODESI**

Jalan Grafika No. 2, Bulaksumur, Sleman, D.I. Yogyakarta 55281 Telp./Fax.: +62274 520226  
<https://geodesi.ugm.ac.id> E-mail: [geodesi@ugm.ac.id](mailto:geodesi@ugm.ac.id)

**SURAT KETERANGAN**

Nomor : 285/UN1/FTK.2/DTGD/KM/2020

Ketua Departemen Teknik Geodesi Fakultas Teknik Universitas Gadjah Mada, dengan ini menerangkan bahwa mahasiswa di bawah ini :

Nama : IHZA RIZKI FAUZI

NIM : 15/381190/TK/43368

Program Studi : Teknik Geodesi

Departemen : Teknik Geodesi

Judul Karya : EVALUASI NILAI TANAH PADA WILAYAH ADMINISTRASI YANG  
Akhir BERSEBELAHAN DI KABUPATEN BANTUL

Tanggal Ujian : 29 Juni 2020

Pembimbing : Dr. Eng. Ir. Purnama Budi S, S.T., M.App.Sc., IPM.

Penguji : Ir. Rochmad Muryamto, M. Eng. Sc. dan Dr. Ir. Diyono, S.T., M.T., IPU.

Telah mendapatkan persetujuan dari para pembimbing/promotor dan penguji skripsi sehingga dinyatakan telah menyelesaikan revisi final pada tanggal 15 Juli 2020.

Surat keterangan ini berlaku pada masa tanggap darurat covid 19 dan dapat dipergunakan sebagai pengganti lembar pengesahan dan persetujuan karya tulis akhir sebagai syarat yudisium atau wisuda pada program sarjana.

Demikian surat keterangan ini untuk dipergunakan sebagaimana mestinya.

Yogyakarta, 27 Juli 2020

Ketua Departemen




**Ir. Prijono Nugroho Dj., M.S.P., Ph.D., IPM.**

**NIP 195802051984031002**

**EVALUATION OF LAND VALUE  
IN THE ADJOINING ADMINISTRATION REGIONS  
IN BANTUL REGENCY**

**FINAL PROJECT**



**By:**

**IHZA RIZKI FAUZI**


**15/381190/TK/43368**

**UNDERGRADUATE STUDY PROGRAM OF GEODETIC ENGINEERING  
DEPARTMENT OF GEODETIC ENGINEERING  
FACULTY OF ENGINEERING  
UNIVERSITAS GADJAH MADA  
YOGYAKARTA  
2020**

**EVALUASI NILAI TANAH  
PADA WILAYAH ADMINISTRASI YANG BERSEBELAHAN  
DI KABUPATEN BANTUL**

**SKRIPSI**

**Untuk memenuhi salah satu persyaratan dalam mencapai derajat Sarjana  
Teknik Program Studi Teknik Geodesi**



**Diajukan oleh:**

**IHZA RIZKI FAUZI**

**15/381190/TK/43368**


**Kepada:**

**PROGRAM STUDI SARJANA TEKNIK GEODESI  
DEPARTEMEN TEKNIK GEODESI  
FAKULTAS TEKNIK  
UNIVERSITAS GADJAH MADA  
YOGYAKARTA  
2020**

**EVALUATION OF LAND VALUE  
IN THE ADJOINING ADMINISTRATION REGIONS  
IN BANTUL REGENCY**

**FINAL PROJECT**

**Submitted as a partial fulfillment of the requirements for obtaining the degree  
of Bachelor of Engineering in Study Program of Geodetic Engineering**



**Submitted by:**

**IHZA RIZKI FAUZI**

**15/381190/TK/43368**

**To:**

**UNDERGRADUATE STUDY PROGRAM OF GEODETIC ENGINEERING  
DEPARTMENT OF GEODETIC ENGINEERING  
FACULTY OF ENGINEERING  
UNIVERSITAS GADJAH MADA  
YOGYAKARTA  
2020**