


**PEMBUATAN PETA BIDANG TANAH DESA REJOSARI
KECAMATAN KEMIRI KABUPATEN PURWOREJO
JAWA TENGAH**

**TUGAS AKHIR
TA 2019/2020**



Oleh

Siti Amaliatul Azizah


NIM. 17/416868/SV/14606

**PROGRAM STUDI DIPLOMA III TEKNIK GEOMATIKA
DEPARTEMEN TEKNOLOGI KEBUMIHAN
SEKOLAH VOKASI
UNIVERSITAS GADJAH MADA
2020**

**PEMBUATAN PETA BIDANG TANAH DESA REJOSARI
KECAMATAN KEMIRI KABUPATEN PRWOREJO
JAWA TENGAH**

TUGAS AKHIR

**Sebagai bagian dari materi Tugas Akhir dan untuk memenuhi salah satu
persyaratan dalam mencapai derajat Ahli Madya
Program Studi Diploma III Teknik Geomatika**



Oleh

Siti Amaliatul Azizah

NIM. 17/416868/SV/14606

**PROGRAM STUDI DIPLOMA III TEKNIK GEOMATIKA
DEPARTEMEN TEKNOLOGI KEBUMIHAN
SEKOLAH VOKASI
UNIVERSITAS GADJAH MADA**


2020

**Land Mapping of Rejosari Village, Kemiri Sub-District, Purworejo
District, Central Java**

FINAL PROJECT REPORT

Academic Year 2019/2020

**Submitted as a partial fulfillment of the requirements for obtaining
the Associate Degree in the Diploma 3 Programme of Geomatics Engineering**



by

Siti Amaliatul Azizah

17/416868/SV/14606

THE DIPLOMA III PROGRAMME OF GEOMATICS ENGINEERING

DEPARTMENT OF GEO-TECHNOLOGY

VOCATIONAL COLLEGE

UNIVERSITAS GADJAH MADA

2020