


**PEMBUATAN PETA TUTUPAN LAHAN DESA WATES,
KECAMATAN WATES, KULON PROGO BERDASARKAN
KLASIFIKASI DENGAN METODE *OBJECT BASED IMAGE
ANALYSIS* (OBIA) PADA FOTO UDARA**

TUGAS AKHIR

TA. 2019/2020



Oleh :

Galuh Qori'ah Fahmah Suratno

NIM. 17/416847/SV/14585

**PROGRAM STUDI DIPLOMA 3 TEKNIK GEOMATIKA
DEPARTEMEN TEKNOLOGI KEBUMIHAN
SEKOLAH VOKASI
UNIVERSITAS GADJAH MADA**


2020

**PEMBUATAN PETA TUTUPAN LAHAN DESA WATES,
KECAMATAN WATES, KULON PROGO BERDASARKAN
KLASIFIKASI DENGAN METODE *OBJECT BASED IMAGE
ANALYSIS* (OBIA) PADA FOTO UDARA**

TUGAS AKHIR

TA. 2019/2020

**Sebagai bahan dari materi Tugas Akhir dan untuk memenuhi salah satu
persyaratan dalam mencapai derajat Ahli Madya
Program Studi Diploma 3 Teknik Geomatika**



Oleh :

Galuh Qori'ah Fahmah Suratno

NIM. 17/416847/SV/14585

PROGRAM STUDI DIPLOMA 3 TEKNIK GEOMATIKA

DEPARTEMEN TEKNOLOGI KEBUMIHAN

SEKOLAH VOKASI


UNIVERSITAS GADJAH MADA

2020

**CREATING LAND COVER MAP OF WATES VILLAGE,
SUBDISTRICT WATES, KULON PROGO BASED ON
CLASSIFICATION USING OBJECT BASED IMAGE ANALYSIS
(OBIA) METHOD ON AERIAL PHOTOGRAPHY**

**FINAL PROJECT REPORT
ACADEMIC YEARS. 2019/2020**

**Submitted as a partial fulfillment of requirements for obtaining the Associate
Degree in the Diploma III Programme of Geomatics Engineering**



by :

Galuh Qori'ah Fahmah Suratno

NIM. 17/416847/SV/14585

**THE DIPLOMA III PROGRAMME OF GEOMATIC ENGINEERING
DEPARTMENT OF GEO-TECHNOLOGY
VOCATIONAL COLLEGE
UNIVERSITAS GADJAH MADA**

2020