


**PEMBUATAN APLIKASI SISTEM INFORMASI GEOSPASIAL  
BERBASIS WEB OBYEK PARIWISATA KABUPATEN  
WONOGIRI JAWA TENGAH**

**LAPORAN TUGAS AKHIR**

**TA. 2019/2020**



**oleh**

**SABET ATI GUNUNG**

**NIM. 17/416866/SV/14604**

**PROGRAM STUDI DIPLOMA 3 TEKNIK GEOMATIKA**

**DEPARTEMEN TEKNOLOGI KEBUMIHAN**

**SEKOLAH VOKASI**

**UNIVERSITAS GADJAH MADA**


**2020**

**PEMBUATAN APLIKASI SISTEM INFORMASI GEOSPASIAL  
BERBASIS WEB OBYEK PARIWISATA KABUPATEN  
WONOGIRI JAWA TENGAH**

**LAPORAN TUGAS AKHIR**

**TA. 2019/2020**

sebagai bagian dari materi Tugas Akhir dan untuk memenuhi salah satu  
persyaratan dalam mencapai derajat Ahli Madya Program Studi Diploma III  
Teknik Geomatika



oleh

**SABET ATI GUNUNG**

**NIM. 17/416866/SV/14604**

**PROGRAM STUDI DIPLOMA 3 TEKNIK GEOMATIKA**

**DEPARTEMEN TEKNOLOGI KEBUMIHAN**

**SEKOLAH VOKASI**


**UNIVERSITAS GADJAH MADA**

**2020**

***THE MAKING OF GEOSPATIAL INFORMATION SYSTEM  
APPLICATION BASED ON WEBSITE OF TOURISM OBJECT IN  
WONOGIRI, CENTRAL JAVA***

***FINAL PROJECT REPORT  
ACADEMIC YEARS 2019/2020***

***submitted as a partial fulfillment of the requirements for obtaining the Associate  
Degree in the Diploma III Programme of Geomatics Engineering***



***by***

**SABET ATI GUNUNG  
NIM. 17/416866/SV/14604**

***THE DIPLOMA III PROGRAMME OF GEOMATICS ENGINEERING  
DEPARTEMENT OF GEO-TECHNOLOGY  
VOCATIONAL COLLAGE  
UNIVERSITAS GADJAH MADA  
2020***