


**PEMBUATAN PETA PADA PENGUKURAN PINJAM PAKAI KAWASAN
HUTAN UNTUK PEMBUATAN JALAN MENGGUNAKAN
GNSS RTK RADIO DI KEBUMEN**

TUGAS AKHIR

TA. 2019/2020



Oleh

Rizky Nur Widada

NIM. 17/416865/SV/14603

**PROGRAM STUDI DIPLOMA-III TEKNIK GEOMATIKA
DEPARTEMEN TEKNOLOGI KEBUMIHAN
SEKOLAH VOKASI
UNIVERSITAS GADJAH MADA**


2020

**PEMBUATAN PETA PADA PENGUKURAN PINJAM PAKAI KAWASAN
HUTAN UNTUK PEMBUATAN JALAN MENGGUNAKAN
GNSS RTK RADIO DI KEBUMEN**

TUGAS AKHIR

TA. 2019/2020

**Sebagai bagian dari materi Tugas Akhir untuk memenuhi salah satu
persyaratan dalam mencapai derajat Ahli Madya Program Studi Diploma-III
Teknik Geomatika**



Oleh

Rizky Nur Widada

NIM. 17/416865/SV/14603


**PROGRAM STUDI DIPLOMA-III TEKNIK GEOMATIKA
DEPARTEMEN TEKNOLOGI KEBUMIHAN
SEKOLAH VOKASI
UNIVERSITAS GADJAH MADA
2020**

***MAKING MAP IN MEASUREMENT OF LOANS FOREST AREA FOR ROAD
MAKING USING GNSS RTK RADIO IN KEBUMEN***

FINAL PROJECT REPORT

Academic Year 2019/2020

***submitted as a partial fulfillment of the requirements for obtaining
the Associate Degree in the Diploma-III Programme of Geomatics Engineering***



By

Rizky Nur Widada

NIM. 17/416865/SV/14603

THE DIPLOMA-III PROGRAMME OF GEOMATICS ENGINEERING

DEPARTEMENT OF GEO-TECHNOLOGY

VOCATIONAL COLLEGE

UNIVERSITAS GADJAH MADA

2020