


**PEMETAAN BIDANG TANAH METODE DELINEASI PADA FOTO  
UDARA DALAM PEMBUATAN KADASTRAL LENGKAP  
(STUDI KASUS SEBAGIAN DESA TEGALREJO, KECAMATAN  
GRABAG, KABUPATEN PURWOREJO, PROVINSI JAWA TENGAH)**

**TUGAS AKHIR**

**T.A 2019/2020**



**Oleh**

**Angger Dewi Ayuningsih**


**NIM.17/415766/SV/13631**

**PROGRAM STUDI DIPLOMA III TEKNIK GEOMATIKA  
DEPARTEMEN TEKNOLOGI KEBUMIHAN  
SEKOLAH VOKASI  
UNIVERSITAS GADJAH MADA  
2020**

**PEMETAAN BIDANG TANAH METODE DELINEASI PADA FOTO  
UDARA DALAM PEMBUATAN KADASTRAL LENGKAP  
(STUDI KASUS SEBAGIAN DESA TEGALREJO, KECAMATAN  
GRABAG, KABUPATEN PURWOREJO, PROVINSI JAWA TENGAH)**

**TUGAS AKHIR  
T.A 2019/2020**

**Sebagai bagian dari materi Tugas Akhir dan untuk memenuhi salah satu  
persyaratan dalam mencapai derajat Ahli Madya  
Program Studi Diploma III Teknik Geomatika**




**Oleh  
Angger Dewi Ayuningsih  
NIM.17/415766/SV/13631**

**PROGRAM STUDI DIPLOMA III TEKNIK GEOMATIKA  
DEPARTEMEN TEKNOLOGI KEBUMIHAN  
SEKOLAH VOKASI  
UNIVERSITAS GADJAH MADA  
2020**

**MAPPING OF LAND PARCEL USE DELINEATION METHOD IN  
AERIAL PHOTOGRAPHY IN MAKING FULL CADASTRAL (CASE  
STUDY OF SOME TEGALREJO VILLAGES, GRABAG,  
PURWOREJO, CENTRAL JAVA PROVINCE)**

**FINAL PROJECT REPORT  
ACADEMIC YEAR 2019/2020**

**Submitted as a partial fulfillment of the requirements for obtaining  
the Associate Degree in the Diploma III in Programme of Geomatics Engineering**



**by**

**Angger Dewi Ayuningsih**

**NIM.17/415766/SV/13631**

**THE DIPLOMA III PROGRAMME OF GEOMATICS ENGINEERING  
DEPARTEMENT OF GEO-TECHNOLOGY  
VOCATIONAL COLLEGE  
UNIVERSITAS GADJAH MADA  
2020**