



UNIVERSITAS  
GADJAH MADA

**Uji Akurasi Ortofoto dengan Total Station untuk Perencanaan Pembangunan Jalur Transmisi SUTET**  
Wahyu Banitara, Dr. Catur Aries Rokhmana, ST., MT.

Universitas Gadjah Mada, 2019 | Diunduh dari <http://etd.repository.ugm.ac.id/>

# **UJI AKURASI ORTOFOTO DENGAN *TOTAL STATION* UNTUK PERENCANAAN PEMBANGUNAN JALUR TRANSMISI SUTET**

**SKRIPSI**



oleh:

**WAHYU BANITARA**

**NIM. 15/378906/TK/42848**

**PROGRAM STUDI SARJANA TEKNIK GEODESI**

**DEPARTEMEN TEKNIK GEODESI**

**FAKULTAS TEKNIK**

**UNIVERSITAS GADJAH MADA**

**YOGYAKARTA**

**2019**




UNIVERSITAS  
GADJAH MADA

**Uji Akurasi Ortofoto dengan Total Station untuk Perencanaan Pembangunan Jalur Transmisi SUTET**  
Wahyu Banitara, Dr. Catur Aries Rokhmana, ST., MT.

Universitas Gadjah Mada, 2019 | Diunduh dari <http://etd.repository.ugm.ac.id/>

# **ACCURACY TEST BETWEEN ORTHOPHOTO AND TOTAL STATION FOR TRANSMISSION LINE CONSTRUCTION**

**FINAL PROJECT**



**By :**

**WAHYU BANITARA**

**NIM. 15/378906/TK/42848**

**UNDERGRADUATE STUDY PROGRAM OF GEODETIC ENGINEERING  
DEPARTMENT OF GEODETIC ENGINEERING  
FACULTY OF ENGINEERING  
UNIVERSITAS GADJAH MADA  
YOGYAKARTA**

**2019**



UNIVERSITAS  
GADJAH MADA


**Uji Akurasi Ortofoto dengan Total Station untuk Perencanaan Pembangunan Jalur Transmisi SUTET**  
Wahyu Banitara, Dr. Catur Aries Rokhmana, ST., MT.

Universitas Gadjah Mada, 2019 | Diunduh dari <http://etd.repository.ugm.ac.id/>

# **UJI AKURASI ORTOFOTO DENGAN *TOTAL STATION* UNTUK PERENCANAAN PEMBANGUNAN JALUR TRANSMISI SUTET**

## **SKRIPSI**

untuk memenuhi salah satu persyaratan dalam  
mencapai derajat Sarjana Teknik Program Studi Teknik Geodesi



**Diajukan oleh:**

**WAHYU BANITARA**

**NIM. 15/378906/TK/42848**

**Kepada:**

**PROGRAM STUDI SARJANA TEKNIK GEODESI**

**DEPARTEMEN TEKNIK GEODESI**

**FAKULTAS TEKNIK**

**UNIVERSITAS GADJAH MADA**

**YOGYAKARTA**

**2019**



UNIVERSITAS  
GADJAH MADA


**Uji Akurasi Ortofoto dengan Total Station untuk Perencanaan Pembangunan Jalur Transmisi SUTET**  
Wahyu Banitara, Dr. Catur Aries Rokhmana, ST., MT.

Universitas Gadjah Mada, 2019 | Diunduh dari <http://etd.repository.ugm.ac.id/>

# **ACCURACY TEST BETWEEN ORTHOPHOTO AND TOTAL STATION FOR TRANSMISSION LINE CONSTRUCTION**

## **FINAL PROJECT**

submitted as a partial fulfillment of the requirements for obtaining the degree of  
Bachelor of Engineering in the Study Program of Geodetic Engineering



**By :**

**WAHYU BANITARA**

**NIM. 15/378906/TK/42848**

**To:**

**UNDERGRADUATE STUDY PROGRAM OF GEODETIC ENGINEERING**

**DEPARTMENT OF GEODETIC ENGINEERING**

**FACULTY OF ENGINEERING**

**UNIVERSITAS GADJAH MADA**

**YOGYAKARTA**

**2019**