

**ANALISIS GEOMETRI DAN KONFIGURASI SISTEM
AKUIFER AIR TANAH BERDASARKAN DATA GEOFISIKA
DI KABUPATEN SLEMAN BAGIAN TIMUR**

TESIS




**Oleh :
BUDIARJO
16/404623/PTK/11040**

**PROGRAM STUDI MAGISTER TEKNIK GEOLOGI
DEPARTEMEN TEKNIK GEOLOGI
FAKULTAS TEKNIK
UNIVERSITAS GADJAH MADA
YOGYAKARTA
2019**

**ANALISIS GEOMETRI DAN KONFIGURASI SISTEM
AKUIFER AIR TANAH BERDASARKAN DATA GEOFISIKA
DI KABUPATEN SLEMAN BAGIAN TIMUR**

Tesis
untuk memenuhi sebagai persyaratan
mencapai gelar Master
Program Studi Magister Teknik Geologi



Diajukan Oleh :

BUDIARJO
16/404623/PTK/11040

Kepada :

**PROGRAM STUDI MAGISTER TEKNIK GEOLOGI
DEPARTEMEN TEKNIK GEOLOGI
FAKULTAS TEKNIK GEOLOGI
UNIVERSITAS GADJAH MADA
YOGYAKARTA
2019**

**ANALISIS GEOMETRI DAN KONFIGURASI SISTEM AKUIFER AIR TANAH
BERDASARKAN DATA GEOFISIKA DI KABUPATEN SLEMAN BAGIAN TIMUR**

yang dipersiapkan dan disusun oleh

BUDIARJO

16/404623/PTK/11040

telah dipertahankan di depan Dewan Penguji


pada tanggal 30 Januari 2019

dan dinyatakan lulus

Susunan Tim Penguji

Pembimbing Utama,

Ketua Penguji,



Dr. Ir. Heru Hendrayana


NIP. 196012231987031003



Dr. Wawan Budianta, S.T., M.Sc.


NIP. 197701022002121001

Anggota Penguji,



Ir. A. Dewi Titisari, M.T., Ph.D.

NIP. 196601231994032001



Tesis ini telah diterima sebagai salah satu syarat
Untuk mendapatkan gelar Master Teknik
Program Studi Magister Teknik Geologi
Fakultas Teknik, Universitas Gadjah Mada

Yogyakarta, 31 Januari 2019

Ketua Program Studi Magister Teknik Geologi

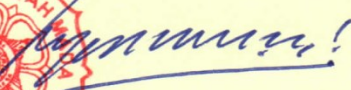


Dr. Donatus Hendra Amijaya, S.T., M.T.

NIP. 197408071999031004

Mengetahui,

Ketua Departemen Teknik Geologi



Dr. Ir. Heru Hendrayana

NIP. 196012231987031003