

KPJ  
3782  
MUH



Pemanfaatan distribusi bantuan dalam masa tanggap darurat bencana secara real time menggunakan mobile GIS (Simulasi disebagian kota Yogyakarta)  
R. Muhammad Anshori, Drs. R. Suharyadi, M.Sc.  
Universitas Gadjah Mada, 2009 | Diunduh dari <http://etd.repository.ugm.ac.id/>

**PEMANTAUAN DISTRIBUSI BANTUAN  
DALAM MASA TANGGAP DARURAT BENCANA  
SECARA *REAL TIME* MENGGUNAKAN *MOBILE GIS*  
(SIMULASI DI SEBAGIAN KOTA YOGYAKARTA)**

**SKRIPSI**

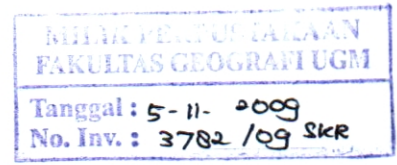
Diajukan untuk memenuhi syarat  
memperoleh gelar kesarjanaan S1 pada  
Fakultas Geografi UGM



Oleh :

**R. Muhammad Anshori**

**No. Mhs 03/171699/GE/05494**



**DEPARTEMEN PENDIDIKAN NASIONAL  
UNIVERSITAS GADJAH MADA  
FAKULTAS GEOGRAFI  
YOGYAKARTA**

**2009**



**Skripsi dengan judul**

**PEMANTAUAN DISTRIBUSI BANTUAN  
DALAM MASA TANGGAP DARURAT BENCANA  
SECARA *REAL TIME* MENGGUNAKAN *MOBILE GIS*  
(SIMULASI DI SEBAGIAN KOTA YOGYAKARTA)**


**Disusun oleh:**

R. Muhammad Anshori  
03/171699/GE/05494

**diuji pada tanggal,**  
Senin, 28 Juli 2009

**dinyatakan lulus pada hari dan tanggal,**  
Senin, 28 Juli 2009


**Oleh tim penguji skripsi,**

Ketua/Pembimbing Utama	: Drs. R. Suharyadi, M. Sc.	
Anggota	: Dr. M. Pramono Hadi, M. Sc.	
Anggota	: Taufik Hery P., S.Si., M.Si.	

Yogyakarta, September 2009

Dekan,



  
Prof. Dr. Suratman, M.Sc