



Hubungan keberadaan infrastruktur dengan pola keruangan daerah perkotaan (Kasus desa Pendowoharjo, Desa Panggunharjo, desa Bangunharjo kecamatan Sewon)  
Romi Nugroho, Drs. Djaka Marwasta, S.Si., M.Si.  
Universitas Gadjah Mada, 2008 | Diunduh dari <http://etd.repository.ugm.ac.id/>

GEM  
3606  
ROM

## HUBUNGAN KEBERADAAN INFRASTRUKTUR DENGAN POLA KERUANGAN DAERAH KECOTAAN


(Kasus: Desa Pendowoharjo, Desa Panggunharjo, Desa Bangunharjo  
Kecamatan Sewon)

SKRIPSI



Oleh

**ROMI NUGROHO**  
04/175858/GE/05630



**JURUSAN GEOGRAFI MANUSIA  
FAKULTAS GEOGRAFI  
UNIVERSITAS GADJAH MADA  
YOGYAKARTA**

2008





Hubungan keberadaan infrastruktur dengan pola keruangan daerah perkotaan (Kasus desa Pendowoharjo, Desa Panggungharjo, desa Bangunharjo kecamatan Sewon)  
Romi Nugroho, Drs. Djaka Marwasta, S.Si., M.Si.  
Universitas Gadjah Mada, 2008 | Diunduh dari <http://etd.repository.ugm.ac.id/>

### Skripsi dengan judul

## HUBUNGAN KEBERADAAN INFRASTRUKTUR DENGAN POLA KERUANGAN DAERAH KECOTAAN

(Kasus: Desa Pendowoharjo, Desa Panggungharjo, Desa Bangunharjo Kecamatan Sewon)




Disusun oleh:

Romi Nugroho  
04/175858/GE/05630

diuji pada hari dan tanggal,  
10 Oktober 2008

dinyatakan lulus pada hari dan tanggal,  
10 Oktober 2008

Oleh tim penguji skripsi,

Nama Penguji	Jabatan	Tanda Tangan
Djaka Mawarsta, S.Si, M.Si.	Pembimbing	
Hj. Sri Rum Giyarsih, S.Si, M.Si.	Anggota	
Barandi Sapta Widartono, S.Si, M.Sc	Anggota	

Yogyakarta, 24 Oktober 2008

Dekan,



Prof. Dr. Suratman, M.Sc