

KPJ
3672
RIA



Kajian potensi lahan untuk pertanian berdasarkan indeks potensi lahan (IPL) dikabupaten
Kulonprogo
dengan memanfaatkan citra landsat 7 ETM+
Rian Priyuhadi, Drs. Retnadi Heru Jatmiko, M.Sc.
Universitas Gadjah Mada, 2008 | Diunduh dari <http://etd.repository.ugm.ac.id/>

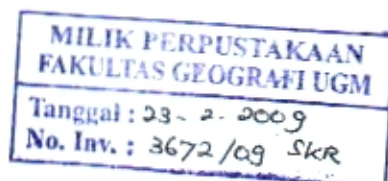
**KAJIAN POTENSI LAHAN UNTUK PERTANIAN
BERDASARKAN INDEKS POTENSI LAHAN (IPL)
DI KABUPATEN KULONPROGO DENGAN
MEMANFAATKAN CITRA LANDSAT 7 ETM+**

SKRIPSI

**Diajukan untuk memenuhi syarat
memperoleh gelar kesarjanaan S1 pada
Fakultas Geografi Universitas Gadjah Mada**



Oleh
Rian Priyuhadi
No. Mhs. 03/171729/GE/05498



**DEPARTEMEN PENDIDIKAN NASIONAL
UNIVERSITAS GADJAH MADA
FAKULTAS GEOGRAFI
YOGYAKARTA**

2008



Skripsi dengan judul,

**KAJIAN POTENSI LAHAN UNTUK PERTANIAN
BERDASARKAN INDEKS POTENSI LAHAN (IPL)
DI KABUPATEN KULONPROGO DENGAN
MEMANFAATKAN CITRA LANDSAT 7 ETM+**




Disusun Oleh:

Rian Priyuhadi
03/171729/GE/05498

dinyatakan lulus pada hari dan tanggal,

Selasa, 13 Januari 2009

oleh Tim Penguji Skripsi,

Ketua / Pembimbing Utama	Drs. Retnadi Heru Jatmiko, M.Sc.	
Anggota	Dr. MR. Djarot Sadharto W., M.Sc.	
Anggota	Drs. Zuharnen, MS.	

Yogyakarta, 13 Januari 2009




Prof. Dr. Suratman, M.Sc.