



UNIVERSITAS
GADJAH MADA

Zonasi potensi terjadinya intrusi air asin melalui kajian variabel biofisikkultural dan iterpretasi fotomorfik pada citra landsat 7 ETM+ di kota Semarang Jawa Tengah
Sa'duddin, Dr. Hartono, DEA., DESS.


Universitas Gadjah Mada, 2006 | Diunduh dari <http://etd.repository.ugm.ac.id/>

ZONASI POTENSI TERJADINYA INTRUSI AIR ASIN MELALUI KAJIAN VARIABEL BIOFISIKKULTURAL DAN INTERPRETASI FOTOMORFIK PADA CITRA LANDSAT 7 ETM+ DI KOTA SEMARANG JAWA TENGAH

CADANGAN

SKRIPSI

Diajukan untuk memenuhi syarat
Memperoleh gelar kesarjanaan S1 pada
Fakultas Geografi UGM



MILIK PERPUSTAKAAN
FAKULTAS GEOGRAFI U. G. M.

Diterima	11-03-2006
Inv.	1 BP81/06 SKR
Class.	1 Pengind. Jauh
Call.	1 KPJ/3181/SAD
Selesai diproses	15-3-2006

Oleh :

Sa'duddin

No. Mhs. 99/129954/GE/04662

DEPARTEMEN PENDIDIKAN NASIONAL
UNIVERSITAS GADJAH MADA
FAKULTAS GEOGRAFI
YOGYAKARTA
2006

Skripsi dengan judul

**ZONASI POTENSI TERJADINYA INTRUSI AIR ASIN
MELALUI KAJIAN VARIABEL BIOFISIKKULTURAL DAN
INTERPRETASI FOTOMORFIK PADA CITRA LANDSAT 7 ETM+
DI KOTA SEMARANG JAWA TENGAH**




Disusun oleh :

Sa'duddin
99/129954/GE/04662

**diuji pada hari dan tanggal,
Senin, 23 Januari 2006**

**dinyatakan lulus pada hari dan tanggal,
Senin, 13 Februari 2006**

Oleh tim penguji skripsi,

Ketua/Pembimbing Utama	: Dr. Hartono, DEA., DESS.	
Anggota	: Dr. Prapto Suharsono, M.Sc.	
Anggota	: Drs. Widiyanto, M.S.	

Yogyakarta, 13 Februari 2006



Dr. Hartono, DEA., DESS.