


**Perbandingan Metode METRIC dan SEBAL untuk Estimasi  
Evapotranspirasi Aktual Menggunakan Citra Landsat-8 di  
Sebagian Provinsi Daerah Istimewa Yogyakarta dan Jawa Tengah**

**TESIS**

**Diajukan untuk Memenuhi Sebagian Persyaratan  
Mencapai Gelar Magister Program Studi Penginderaan Jauh**



Disusun oleh:

Dini Rachmadhani ( 23/529307/PGE/01611)

**PROGRAM STUDI MAGISTER PENGINDERAAN JAUH**

**FAKULTAS GEOGRAFI**

**UNIVERSITAS GADJAH MADA**

**YOGYAKARTA**

**2026**

TESIS

PERBANDINGAN METODE METRIC DAN SEBAL UNTUK ESTIMASI  
EVAPOTRANSPIRASI AKTUAL MENGGUNAKAN CITRA LANDSAT-8 DI  
SEBAGIAN PROVINSI DAERAH ISTIMEWA YOGYAKARTA DAN  
JAWA TENGAH

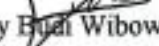
Disusun oleh:


Dini Rachmadhani  
NIM 23/529307/PGE/01611  
Program Studi Magister Penginderaan Jauh  
Fakultas Geografi  
Universitas Gadjah Mada

Telah dipertahankan di depan Tim Penguji  
pada tanggal 6 Maret 2026


Susunan Tim Penguji

Ketua Tim Penguji,

  
Dr. Sandy Buih Wibowo, S.P., M.Sc.  
Anggota Tim Penguji/Pembimbing Kesatu,

  
Anggota Tim Penguji,

  
Prof. Drs. Projo Danoedoro, M.Sc., PhD.

  
Dr. Sigit Heru Murti, S.Si., M.Si.


Anggota Tim Penguji/Pembimbing Kedua,

  
Dr. Prima Widayani, S.Si., M.Si

Tesis ini telah diterima sebagai salah satu persyaratan  
untuk memperoleh gelar Magister

Yogyakarta, ..... **11 MAR 2026** .....

Ketua Program Studi,

  
Dr. Prima Widayani, S.Si., M.Si.

Wakil Dekan Bidang Pendidikan,  
Pengajaran dan Kemahasiswaan,

  
Dr. Ertis Saputra, S.Si., M.Si.

