




UNIVERSITAS
GADJAH MADA

Prediksi awal daerah potensi ikan pelagis (Analisa digital citra satelit Aqua- Modis) di Samudra Hindia wilayah DIY dan Jawa Tengah
Ratna Fahmi Purwandaru, Drs. Retnadi Heru Jatmiko, M.Sc.; Nur Mohammad Farda, S.Si.
Universitas Gadjah Mada, 2007 | Diunduh dari <http://etd.repository.ugm.ac.id/>

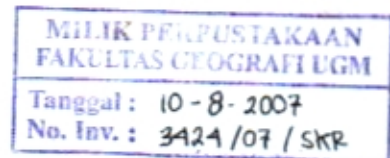
**PREDIKSI AWAL DAERAH POTENSI IKAN PELAGIS
(ANALISA DIGITAL CITRA SATELIT AQUA- MODIS)
DI SAMUDERA HINDIA
WILAYAH DAERAH ISTIMEWA YOGYAKARTA DAN
JAWA TENGAH**

SKRIPSI

Diajukan untuk memenuhi syarat
memperoleh gelar kesarjanaan S1 pada
Fakultas Geografi UGM



oleh
Ratna Fahmi Purwandaru
No. Mhs. 02/ 161431/ GE/ 05309



**DEPARTEMEN PENDIDIKAN NASIONAL
UNIVERSITAS GADJAH MADA
FAKULTAS GEOGRAFI
YOGYAKARTA
2007**

Skripsi dengan judul

**PREDIKSI AWAL DAERAH POTENSI IKAN PELAGIS
(ANALISA DIGITAL CITRA SATELIT *AQUA- MODIS*)
DI SAMUDERA HINDIA
WILAYAH DAERAH ISTIMEWA YOGYAKARTA DAN
JAWA TENGAH**





Disusun oleh :

Ratna Fahmi Purwandaru
02/ 161431/ GE/ 05309

diuji pada hari dan tanggal,
Jum'at, 6 Juli 2007

dinyatakan lulus pada hari dan tanggal,
Jum'at, 6 Juli 2007

Oleh tim penguji skripsi,

Ketua/Pembimbing Utama	: Drs. Retnadi Heru Jatmiko, M.Sc	
Anggota	: Drs. H. Suprpto Dibyosaputro, M.Sc	
Anggota	: Drs. Maruli Sinaga, M.S.	
Anggota/ Pembimbing Pendamping	: Nur Mohammad Farda, S.Si	

Yogyakarta, 25 Juli 2007
Dekan.



Dr. Hartono, DEA., DESS.