

GEF
3277
RAN



Pemetaan daerah rawan banjir dengan HEC-RAS di sub DAS Bogowonto hilir
Rangga Setiaji, Dr. Slamet Suprayogi, M.S.
Universitas Gadjah Mada, 2006 | Diunduh dari <http://etd.repository.ugm.ac.id/>

UNIVERSITAS
GADJAH MADA

PEMETAAN DAERAH RAWAN BANJIR DENGAN HEC-RAS DI SUB DAS BOGOWONTO HILIR

SKRIPSI

Diajukan untuk memenuhi syarat
memperoleh gelar kesarjanaan S1 pada
Fakultas Geografi UGM



Oleh
Rangga setiaji
No.Mhs. 01/150492/GE/5086

MILIK PERPUSTAKAAN FAKULTAS GEOGRAFI U. G. M.	
Dirilis	: 24 - 8 - 2006
Inv.	: 3277 / 06 SKR
Class.	: Hidrologi
Cat.	: GEF / 3277 / RAN
Selesai diproses	: 31 - 8 - 2006

DEPARTEMEN PENDIDIKAN NASIONAL
UNIVERSITAS GADJAH MADA
FAKULTAS GEOGRAFI
YOGYAKARTA
2006



UNIVERSITAS
GADJAH MADA

Pemetaan daerah rawan banjir dengan HEC-RAS di sub DAS Bogowonto hilir
Rangga Setiaji, Dr. Slamet Suprayogi, M.S.

Universitas Gadjah Mada, 2006 | Diunduh dari <http://etd.repository.ugm.ac.id/>

PEMETAAN DAERAH RAWAN BANJIR DENGAN HEC-RAS DI SUB DAS BOGOWONTO HILIR

SKRIPSI

Diajukan untuk memenuhi syarat
memperoleh gelar kesarjanaan S1 pada
Fakultas Geografi UGM



Oleh
Rangga setiaji
No.Mhs. 01/150492/GE/5086

**DEPARTEMEN PENDIDIKAN NASIONAL
UNIVERSITAS GADJAH MADA
FAKULTAS GEOGRAFI
YOGYAKARTA
2006**



UNIVERSITAS
GADJAH MADA

Pemetaan daerah rawan banjir dengan HEC-RAS di sub DAS Bogowonto hilir
Rangga Setiaji, Dr. Slamet Suprayogi, M.S.
Universitas Gadjah Mada, 2006 | Diunduh dari <http://etd.repository.ugm.ac.id/>

Skripsi dengan judul

**PEMETAAN DAERAH RAWAN BANJIR DENGAN HEC-RAS
DI SUB DAS BOGOWONTO HILIR**




Disusun oleh:

Rangga setiaji
No.Mhs. 01/150492/GE/5086

Diuji pada hari dan tanggal,
Rabu, 3 Mei 2006

Dinyatakan lulus pada hari dan tanggal,
Rabu, 3 Mei 2006

Oleh tim penguji skripsi,

Ketua/pembimbing utama:	Dr. Slamet Suprayogi, MS.	
Anggota	: Dr. M. Pramono Hadi, MSc.	
Anggota	: Drs. Sudaryatno, MS.	

Yogyakarta, 3 Mei 2006

Dekan,




Dr. Hartono, DEA., DESS.