


**EVALUASI POTENSI AIRTANAH UNTUK AIR MINUM  
DI DAERAH PERUM PERUMNAS CONDONGCATUR  
KABUPATEN SLEMAN DAERAH ISTIMEWA  
Y O G Y A K A R T A**

**SKRIPSI**



Oleh :

*Nurtiasti Sri Utari*

No. Mhs. : 2120/G


**DEPARTEMEN PENDIDIKAN DAN KEBUDAYAAN  
UNIVERSITAS GADJAH MADA  
FAKULTAS GEOGRAFI  
YOGYAKARTA  
1987**

# EVALUASI POTENSI AIR TANAH UNTUK AIR MINUM DI DAERAH PERUM PERUMNAS CONDONGCATUR KABUPATEN SLEMAN DAERAH ISTIMEWA Y O G Y A K A R T A

## SKRIPSI

Diajukan untuk Menempuh Ujian Sarjana Geografi

Jurusan Geografi Fisik  
Program Studi Hidrologi



Oleh :

*Nurtiasti Sri Utari*

No. Mhs. : 2120/G

MILIK PERPUSTAKAAN FAKULTAS GEOGRAFI U. G. M.	
Diterima	: 4-9-1987
Inv.	: //
Class.	: //
Cat.	: //
Selesai diproses	: //

DEPARTEMEN PENDIDIKAN DAN KEBUDAYAAN  
UNIVERSITAS GADJAH MADA  
FAKULTAS GEOGRAFI  
YOGYAKARTA  
1987

103019/187 *Ar.*

**Diuji pada**

**Hari** : Sabtu  
**Tanggal** : 18 Juli 1987


**Diyudisium Lulus**

**Hari** : Sabtu  
**Tanggal** : 18 Juli 1987

**Dosen Penguji**

**Ketua** : Prof. Drs. R. Bintarto  
**Anggota** : Drs. Soenarso Simoen  
**Anggota** : Drs. Darmakusuma Darmanto, Dip. Hydrol.  
**Anggota** : Drs. Sudarmadji, M.Eng. Sc.

**Dosen Pembimbing** : Drs. Sudarmadji, M.Eng. Sc.



**Yogyakarta, 18 Juli 1987**

**Dekan,**



**Dr. Karmono Mangunsukardjo, M. Sc**