



Pemanfaatan data digital penginderaan jauh dan sistem informasi geografis untuk kajian keterlintasan jalan antara kecamatan Tenggarong dengan kecamatan Loa Kulu kabupaten Kutai Kartanegara  
Poppy Nelly, Sigit Heru Murti B.S., S.Si., M.Si.  
Universitas Gadjah Mada, 2006 | Diunduh dari <http://etd.repository.ugm.ac.id/>

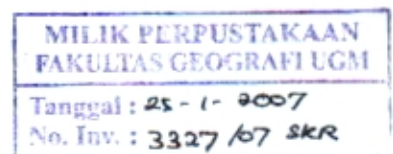
RUMJ  
3327  
POP

# PEMANFAATAN DATA DIGITAL PENGINDERAAN JAUH DAN SISTEM INFORMASI GEOGRAFI UNTUK KAJIAN KETERLINTASAN JALAN ANTARA KECAMATAN TENGGARONG DENGAN KECAMATAN LOA KULU, KABUPATEN KUTAI KERTANEGARA

SKRIPSI



Diajukan untuk memenuhi syarat memperoleh gelar kesarjanaan S1 pada Fakultas Geografi UGM



Oleh  
Poppy Nelly  
No. Mhs. 01/150526/GE/05101

DEPARTEMEN PENDIDIKAN NASIONAL  
UNIVERSITAS GADJAH MADA  
FAKULTAS GEOGRAFI  
YOGYAKARTA  
2006

Skripsi dengan judul :

**PEMANFAATAN DATA DIGITAL PENGINDERAAN JAUH DAN SISTEM  
INFORMASI GEOGRAFI UNTUK KAJIAN KETERLINTASAN JALAN  
ANTARA KECAMATAN TENGGARONG DENGAN KECAMATAN LOA  
KULU, KABUPATEN KUTAI KERTANEGARA**

Disusun Oleh:

**Poppy Nelly**

**01/150526/GE/5101**




Diuji pada hari dan tanggal:

Senin, 6 November 2006

Dinyatakan lulus pada hari dan tanggal:

Senin, 6 November 2006

Oleh Tim Penguji Skripsi,

No	Nama Penguji	Jabatan	Tanda Tangan
1	Sigit Heru Murti, BS., S. Si., M.Si	Pembimbing Utama/Ketua Tim Penguji	
2	Drs. Sudaryatno, M.Si	Anggota Penguji I	
3	Drs. H. Suprpto Dibyosaputro, M.Sc	Anggota Penguji II	

Yogyakarta, 22 Desember 2006

Dekan,



  
Dr. Hartono, DEA, DESS