



UNIVERSITAS
GADJAH MADA

Analisa persebaran tekanan penduduk menurut luasan erosi di kawasan rawan bencana kabupaten Banjarnegara

Prasetya Adhie Nugraha, Drs. R. Rijanta, M.Sc.; Dr. Lutfi Muta'ali, M.T,

Universitas Gadjah Mada, 2006 | Diunduh dari <http://etd.repository.ugm.ac.id/>

PW
3208

**ANALISA PERSEBARAN TEKANAN PENDUDUK
MENURUT LUASAN EROSI DI KAWASAN RAWAN BENCANA
KABUPATEN BANJARNEGARA**

SKRIPSI

Diajukan untuk memenuhi syarat
Memperoleh gelar kesarjanaan S1 pada
Fakultas Geografi UGM



MILIK PERPUSTAKAAN
FAKULTAS GEOGRAFI U. G. M.

Tgl. dima	: 27- 4- 2006
No.	: 3208 /06 SKR
Class.	: Pemb. wilayah
St.	: PW /3208 /PRA

000005 | 5- 5- 2006

Oleh
Prasetya Adhie Nugraha
No. MHs. 96/105835/GE/04197

**DEPARTEMEN PENDIDIKAN NASIONAL
UNIVERSITAS GADJAH MADA
FAKULTAS GEOGRAFI
YOGYAKARTA
2006**



UNIVERSITAS
GADJAH MADA

Analisa persebaran tekanan penduduk menurut luasan erosi di kawasan rawan bencana kabupaten Banjarnegara

Prasetya Adhie Nugraha, Drs. R. Rijanta, M.Sc.; Dr. Lutfi Muta'ali, M.T.,
Universitas Gadjah Mada, 2006 | Diunduh dari <http://etd.repository.ugm.ac.id/>

Skripsi dengan judul

**ANALISA PERSEBARAN TEKANAN PENDUDUK
MENURUT LUASAN EROSI
DI KAWASAN RAWAN BENCANA
KABUPATEN BANJARNEGARA**





Disusun oleh :
PRASETYA ADHIE NUGRAHA

96/105835/GE/4197

Diuji pada hari dan tanggal,
Rabu, 8 September 2004

Dinyatakan lulus pada hari dan tanggal,
Rabu, 8 September 2004

Oleh tim penguji skripsi,

Ketua/Pembimbing Utama	:	Drs. R. Rijanta, M.Sc.	
Anggota	:	Drs. Agus Sutanto, M.Sc.	
Anggota	:	Drs. Eko Haryono, M.S.	
Anggota/Pembimbing Pembantu	:	Dr. Luthfi Muta'ali, M.T.	

Yogyakarta, 2 Februari 2006

Dekan.



Dr. Hartono, DEA., DESS