



Zonasi resapan air hujan untuk penentuan dimensi sumur resapan di sub daerah kawasan resapan antara sungai boyong dan sungai kuning, kabupaten Sleman
Winaryo, Drs. Suyono, M.S.; Drs. Suratman, M.Sc.
Universitas Gadjah Mada, 1997 | Diunduh dari <http://etd.repository.ugm.ac.id/>

**ZONASI RESAPAN AIR HUJAN
UNTUK PENENTUAN DIMENSI SUMUR RESAPAN
DI DAERAH SUB KAWASAN RESAPAN
ANTARA SUNGAI KUNING DAN SUNGAI BOYONG
KABUPATEN SLEMAN**

SKRIPSI



Oleh :

Winaryo

90/79418/GE/03343

**DEPARTEMEN PENDIDIKAN DAN KEBUDAYAAN
UNIVERSITAS GADJAH MADA
FAKULTAS GEOGRAFI
YOGYAKARTA
1997**

**ZONASI RESAPAN AIR HUJAN
UNTUK PENENTUAN DIMENSI SUMUR RESAPAN
DI DAERAH SUB KAWASAN RESAPAN
ANTARA SUNGAI KUNING DAN SUNGAI BOYONG
KABUPATEN SLEMAN**

SKRIPSI

Diajukan Untuk Menempuh Ujian Sarjana Geografi
Jurusan Geografi Fisik
Pengkhususan Hidrologi



Oleh :
Winaryo
90/79418/GE/03343

| | |
|--|-----------------|
| MILIK PERPUSTAKAAN FAKULTAS GEOGRAFI U. G. M. | |
| Diterima | : 9-8-97 |
| Inv. | : 1942/9/97 Sk. |
| Class. | : |
| Cat. | : |
| Selesai ditrosok : | |

DEPARTEMEN PENDIDIKAN DAN KEBUDAYAAN
UNIVERSITAS GADJAH MADA
FAKULTAS GEOGRAFI
YOGYAKARTA
1997



Diuji Pada



Hari : Kamis
Tanggal : 10 Juli 1997

Diyudisium lulus

Hari : Kamis
Tanggal : 10 Juli 1997


Tim Penquji

Ketua : Dr. Dulbahri . 1) 
Anggota : Prof. Dr. Sudarmadji , M.Eng.Sc. 2) 
Anggota : Dr. Karmono Mangunsukardjo , M.Sc. 3) 

Pembimbing : 1). Drs. Suyono, M.S. 1) 
: 2). Drs. Suratman Worosuprojo, MSc. 2) 

Yogyakarta, 31 Juli 1997

Dekan


Prof. Dr. Sutikno

