

**ESTIMASI EROSI UNTUK PENENTUAN KONSERVASI TANAH
DI DAS GARANG JAWA TENGAH
MENGUNAKAN FOTO UDARA DAN SISTEM INFORMASI GEOGRAFIS**

Tesis
Untuk memenuhi sebagian persyaratan
Mencapai derajat Sarjana S-2

Program Studi Penginderaan Jauh
Jurusan Ilmu-ilmu Matematika
Dan Pengetahuan Alam



Diajukan oleh
Andriati Cahyaningsih
14281/I-6/180/00

Kepada
**PROGRAM PASCA SARJANA
UNIVERSITAS GADJAH MADA
YOGYAKARTA
2002**

MILIK PERPUSTAKAAN
FAKULTAS GEOGRAFI U. G. M.

Diterima	: 06-01-2003
Inv.	: 1272/19/103 TS
Class.	: REM/1272/AND
Cat.	: 06-01-2003
Selesai diproses	: 08-01-2003



Tesis

**ESTIMASI EROSI UNTUK PENENTUAN KONSERVASI TANAH
DI DAS GARANG JAWA TENGAH
MENGUNAKAN FOTO UDARA DAN SISTEM INFORMASI GEOGRAFIS**

dipersiapkan dan disusun oleh

Andriati Cahyaningsih

telah dipertahankan di depan Dewan Penguji

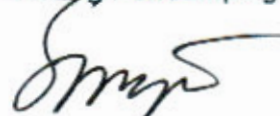
pada tanggal 24 Desember 2002

Susunan Dewan Penguji

Pembimbing Utama



Dr.H. Totok Gunawan, M.S.


Pembimbing Pendamping I



Dr.H.A. Sudibyakto, M.S.

Pembimbing Pendamping II

Anggota Dewan Penguji Lain


Prof.Dr. Dulbahri


Drs. Suyono, M.S.


Dr. Hartono, DESS.

Tesis ini telah diterima sebagai salah satu persyaratan
untuk memperoleh gelar Magister

Tanggal 31 Desember 2002



Drs. Saharyadi, M.Sc.
Pengelola Program Studi : Penginderaan Jauh