



UNIVERSITAS
GADJAH MADA

Hubungan distribusi spasial antara ketebalan material tanah dan kerapatan titik longsor berdasarkan persebaran tapak longsor di kecamatan Kokap kabupaten Kulonprogo
Nawawi Ikhwanudin, Dr. Junun Sartohadi, M.Sc.

Universitas Gadjah Mada, 2008 | Diunduh dari <http://etd.repository.ugm.ac.id/>

GEF
3584

HUBUNGAN DISTRIBUSI SPASIAL ANTARA KETEBALAN MATERIAL TANAH DAN KERAPATAN TITIK LONGSOR BERDASARKAN PERSEBARAN TAPAK LONGSOR DI KECAMATAN KOKAP KABUPATEN KULON PROGO

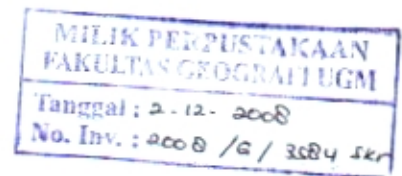
SKRIPSI

Diajukan Untuk Memenuhi Syarat
Memperoleh Gelar Kesarjanaan S1 Pada
Fakultas Geografi
Universitas Gadjah Mada



oleh:

Nawawi Ikhwanudin
03/167995/GE/05455



DEPARTEMEN PENDIDIKAN NASIONAL
UNIVERSITAS GADJAH MADA
FAKULTAS GEOGRAFI
YOGYAKARTA
2008



Skripsi dengan judul

**HUBUNGAN DISTRIBUSI SPASIAL ANTARA KETEBALAN MATERIAL
TANAH DAN KERAPATAN TITIK LONGSOR BERDASARKAN
PERSEBARAN TAPAK LONGSOR
DI KECAMATAN KOKAP KABUPATEN KULONPROGO**




Disusun oleh :

Nawawi Ikhwanudin
03 / 167995 / GE / 05455

Diuji pada hari dan tanggal :
Selasa, 29 April 2008


Dinyatakan Lulus pada hari dan tanggal :
Selasa, 29 April 2008

Oleh tim penguji skripsi :

Ketua/Pebimbing Utama	Dr. Junun Sartohadi M.Sc	
Anggota	Drs. Jamulya, M. S.	
Anggota	Drs. Retnadi Heru Jatmiko, M. Sc	

Yogyakarta, 23 Juni 2008
Dekan,




Dr. Hartono, DEA., DESS.