

GEF
3186
PUT



Studi hidro oseanografis wilayah kepesisiran pantai Jatimalang kabupaten Purworejo dan peranannya untuk wisata bahari
Ni Putu Mahardhini, Dr. Sunarto, M.S.

PANTAI JATIMALANG KABUPATEN PURWOREJO

**DAN PERANANNYA UNTUK
WISATA BAHARI**

SKRIPSI



*Diajukan Untuk Memenuhi Ujian Sarjana Geografi
Jurusan Geografi Fisik dan Lingkungan*



Oleh :
Ni Putu Mahardhini
01/150359/GE/05009

MILIK PERPUSTAKAAN FAKULTAS GEOGRAFI U. G. M.	
Diterima	: 2-3-2006
Inv.	: 3186 / 06 SKR
Class,	: Hidrologi
Cat.	: GEF / 3186 / PUT
Desain diproses	: 15-3-2006

**DEPARTEMEN PENDIDIKAN DAN KEBUDAYAAN
UNIVERSITAS GADJAH MADA
FAKULTAS GEOGRAFI
YOGYAKARTA
2006**



Studi hidro oseanografis wilayah kepesisiran pantai Jatimalang kabupaten Purworejo dan peranannya untuk wisata bahari
Ni Putu Mahardhini, D. Sunarto, M.S.
Universitas Gadjah Mada, 2006 | Diunduh dari <http://etd.repository.ugm.ac.id/>


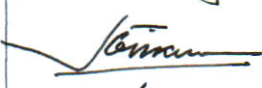

SKRIPSI dengan judul
STUDI HIDRO-OSEANOGRAFIS WILAYAH KEPESISIRAN
PANTAI JATIMALANG KABUPATEN PURWOREJO
DAN PERANANNYA UNTUK WISATA BAHARI

Disusun oleh
Ni Putu Mahardhini
01/150359/GE/05009

diuji pada hari dan tanggal
Kamis, 26 Januari 2006

dinyatakan lulus pada hari dan tanggal
Kamis, 26 Januari 2006

Oleh tim penguji skripsi

Ketua/Pembimbing Utama	Dr. Sunarto, M.S.	
Anggota	Prof. Dr. H. Sutikno	
Anggota	Drs. Tukiran, M.A.	

Yogyakarta, 26 Januari 2006

Dekan,



Dr. Hartono, DEA., DESS