



UNIVERSITAS
GADJAH MADA

Evaluasi rute dan posisi halte bis Transjogja dengan menggunakan citra Penginderaan Jauh dan sistem informasi geografis
Muhammad Fauzi, Drs. R. Suharyadi, M.Sc.

Universitas Gadjah Mada, 2010 | Diunduh dari <http://id.repository.ugm.ac.id>

KPJ

3870

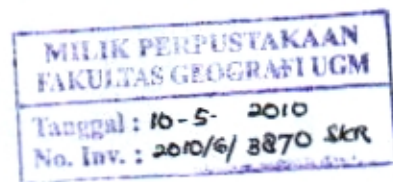
**EVALUASI RUTE DAN POSISI HALTE
BIS TRANSJOGJA DENGAN MENGGUNAKAN CITRA
PENGINDERAAN JAUH DAN SISTEM INFORMASI
GEOGRAFI**

SKRIPSI

Diajukan untuk memenuhi syarat
memperoleh gelar kesarjanaan S1
pada Fakultas Geografi UGM



Oleh :
Muhammad Fauzi
04/175854/GE/05628



**DEPARTEMEN PENDIDIKAN NASIONAL
FAKULTAS GEOGRAFI
UNIVERSITAS GADJAH MADA
YOGYAKARTA**

2010



Skripsi dengan judul

**EVALUASI RUTE DAN POSISI HALTE BIS TRANSJOGJA DENGAN
MENGUNAKAN CITRA PENGINDERAAN JAUH DAN SISTEM
INFORMASI GEOGRAFI**





Disusun oleh:

Muhammad Fauzi
04/175854/GE/5628

**diuji pada tanggal,
Rabu, 10 Maret 2010**

**dinyatakan lulus pada hari dan tanggal,
Rabu, 10 Maret 2010**

Oleh tim penguji skripsi,

Ketua/Pembimbing Utama :	Drs. R. Suharyadi, M.Sc.	
Anggota :	Barandi Sapta Widartono S.Si., M.Sc.	
Anggota :	Drs. Zuharnen, M.S.	
Anggota :	Dr. Sri Rum Giyarsih, M. Si.	

Yogyakarta, 10 Maret 2010

Dekan,




Prof. Dr. Suratman, M.Sc.