



Kajian persebaran longsor atas dasar analisis informasi topografis peta RBI di kecamatan Loano kabupaten Purworejo Jawa Tengah
Nur'ainun Harlin, Dr. Junun Sartohadi, M.Sc.
Universitas Gadjah Mada, 2008 | Diunduh dari <http://etd.repository.ugm.ac.id/>

GEF
3501
NUR

**KAJIAN PERSEBARAN LONGSOR
ATAS DASAR ANALISIS INFORMASI TOPOGRAFIS PETA RBI
DI KECAMATAN LOANO KABUPATEN PURWOREJO
JAWA TENGAH**

SKRIPSI

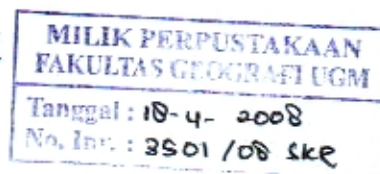
**Diajukan untuk memenuhi
syarat memperoleh gelar kesarjanaan S1
pada Fakultas Geografi UGM**



Disusun oleh:

NUR 'AINUN HARLIN

04/175544/GE/05554



**DEPARTEMEN PENDIDIKAN NASIONAL
UNIVERSITAS GADJAH MADA
FAKULTAS GEOGRAFI
YOGYAKARTA**

2008



Kajian persebaran longsor atas dasar analisis informasi topografis peta RBI di kecamatan Loano kabupaten Purworejo Jawa Tengah
Nur'ainun Harlin, Dr. Junun Sartohadi, M.Sc.

Universitas Gadjah Mada, 2008 | Diunduh dari <http://etd.repository.ugm.ac.id/>

Judul Skripsi :

**KAJIAN PERSEBARAN LONGSOR ATAS DASAR ANALISIS PETA RBI
DI KECAMATAN LOANO KABUPATEN PURWOREJO
JAWA TENGAH**

Disusun Oleh :




NUR 'AINUN HARLIN
04/175544/GE/5554


Diuji pada hari dan tanggal :

Jum'at, 14 Maret 2008

Dinyatakan lulus pada hari dan tanggal :

Jum'at, 14 Maret 2008

Ketua Tim Penguji/ Pembimbing Utama	Dr.Junun Sartohadi, M.Sc	
Anggota Penguji	Djaka Marwasta, S.Si, M.Si	
Anggota Penguji	Drs.Retnadi Heru Jatmiko, M.Sc	

Yogyakarta, 31 Maret 2008
Dekan,

Dr. Hartono. DEA.,DESS