



UNIVERSITAS
GADJAH MADA

Kajian pemanfaatan citra landsat ETM+ dengan model Bierwith untuk deteksi kedalaman laut dangkal di pantai utara Semarang Jawa Tengah
Yuniarta Nugraha, Dr. Prpto Suharsono, M.Sc
Universitas Gadjah Mada, 2006 | Diunduh dari <http://etd.repository.ugm.ac.id/>

KPJ
3337
YUN

Untuk Deteksi Kedalaman Laut Dangkal Di Pantai Utara

Semarang, Jawa Tengah

SKRIPSI

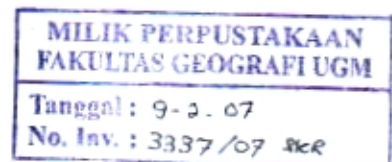
Diajukan untuk memenuhi syarat
memperoleh gelar kesarjanaan S1 pada
Fakultas Geografi UGM



Oleh

Yuniarta Nugraha

No. Mhs. 99/130920/GE/04774



DEPARTEMEN PENDIDIKAN DAN KEBUDAYAAN
UNIVERSITAS GADJAH MADA
FAKULTAS GEOGRAFI
YOGYAKARTA
2006

**Kajian Pemanfaatan Citra Landsat ETM+ Dengan Model Bierwrth
Untuk Deteksi Kedalaman Laut Dangkal Di Pantai Utara Semarang, Jawa Tengah**





Disusun oleh :

Yuniarta Nugraha
99/130920/GE/04774

**diuji pada hari dan tanggal,
Senin, 11 Desember 2006**

**dinyatakan lulus pada hari dan tanggal,
Senin, 11 Desember 2006**

Oleh tim penguji skripsi,

Ketua/Pembimbing Utama	: Dr. H. Prpto Suharsono, M.Sc	
Anggota	: Drs. Sudaryatno, M.Si	
Anggota	: Sigit Heru Murti B. S., S.Si., M. Si	
Anggota	: Djaka Marwasto, S.Si., M. Si.	

Yogyakarta, Januari 2007

Dekan,



Dr. Hartono, DEA., DESS.