

GEF  
3965  
MEI



Hubungan spasial tingkat kesesuaian lahan dengan produktivitas tanaman pangan dikecamatan Patuk kabupaten Gunungkidul  
Meita Fitrihani, Prof. Dr. Suratman, M.Sc.  
Universitas Gadjah Mada, 2010 | Diunduh dari <http://etd.repository.ugm.ac.id/>

**HUBUNGAN SPASIAL TINGKAT KESESUAIAN LAHAN DENGAN  
PRODUKTIVITAS TANAMAN PANGAN DI KECAMATAN PATUK  
KABUPATEN GUNUNGKIDUL**

**SKRIPSI**

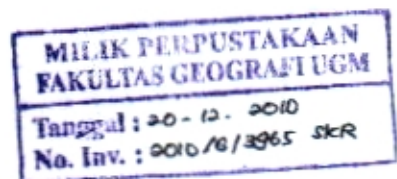
Diajukan untuk memenuhi syarat  
memperoleh gelar kesarjanaan S1 pada  
Fakultas Geografi UGM



Disusun oleh :

**MEITA FITRIHANI**

No.Mhs. 06/195504/GE/05935



**DEPARTEMEN PENDIDIKAN NASIONAL  
UNIVERSITAS GADJAH MADA  
FAKULTAS GEOGRAFI  
YOGYAKARTA**



## LEMBAR PENGESAHAN

Skripsi dengan judul

### HUBUNGAN SPASIAL TINGKAT KESESUAIAN LAHAN DENGAN PRODUKTIVITAS TANAMAN PANGAN DI KECAMATAN PATUK KABUPATEN GUNUNGKIDUL

Disusun oleh:

Meita Fitrihani  
06 / 195504 / GE / 05935




diuji pada hari dan tanggal,

Kamis, 05 Agustus 2010

dinyatakan lulus pada hari dan tanggal,

Kamis, 05 Agustus 2010

Oleh tim penguji skripsi,

Ketua/Pembimbing Utama	: Prof. Dr. Suratman, M.Sc	
Anggota	: Drs. Suprpto Dibyosaputro, M. Sc	
Anggota	: Drs. B. S. Eko Prakoso, M. SP	

Yogyakarta, September 2010  
Dekan,



Prof. Dr. Suratman, M.Sc