

KPJ
3785
FIQ



UNIVERSITAS
GADJAH MADA

Citra quickbird dan survei global positioning system untuk mengetahui perubahan garis pantai teluk
Penyu Cilacap
Fiqa Setianti, Dr. Nurul Khakhim, M.Si.
Universitas Gadjah Mada, 2009 | Diunduh dari <http://etd.repository.ugm.ac.id/>


**CITRA QUICKBIRD DAN SURVEI GLOBAL POSITIONING SYSTEM
UNTUK MENGETAHUI PERUBAHAN GARISPANTAI
TELUK PENYU CILACAP**

SKRIPSI

Diajukan untuk memenuhi syarat
memperoleh gelar kesarjanaan S1 pada
Fakultas Geografi UGM




Oleh :
Fiqa Setianti
04/175627/GE/05576



**DEPARTEMEN PENDIDIKAN NASIONAL
UNIVERSITAS GADJAH MADA
FAKULTAS GEOGRAFI
YOGYAKARTA**

2009





Citra quickbird dan survei global positioning system untuk mengetahui perubahan garis pantai teluk
Penyu Cilacap
Fiqa Setianti, Dr. Nurul Khakhim, M.Si.
Universitas Gadjah Mada, 2009 | Diunduh dari <http://etd.repository.ugm.ac.id/>

Skripsi dengan judul





**CITRA QUICKBIRD DAN SURVEI GLOBAL POSITIONING SYSTEM
UNTUK MENGETAHUI PERUBAHAN GARISPANTAI
TELUK PENYU CILACAP**

Disusun oleh:
Fiqa Setianti
04/175627/GE/05576

diuji pada hari dan tanggal,
Rabu, 2 September 2009

dinyatakan lulus pada hari dan tanggal,
Rabu, 2 September 2009

Oleh tim penguji skripsi,

Ketua / Pembimbing Utama	Dr. Nurul Khakhim, M.Si.	
Anggota	Drs. Maruli Sinaga, M.S	
Anggota	Barandi Sapta Widartono, S.Si., M.Si.	
Anggota	Dr. Sunarto, M.S.	

Yogyakarta, 22 Oktober 2009
Dekan,



Prof. Dr. Suratman, M.Sc