



UNIVERSITAS
GADJAH MADA

Pemanfaatan data digital citra landsat 7 ETM+ dan citra SRTM dalam evaluasi kesesuaian lahan
medan

untuk permukiman disebagian kabupaten Purworejo

Mochammad Bachtiyar, Dr. Hartono, DEA., DESS; Nur Mohammada Farda, S.Si.

Universitas Gadjah Mada, 2008 | Diunduh dari <http://etd.repository.ugm.ac.id/>

KPJ
3340
MOC

**PEMANFAATAN DATA DIGITAL CITRA LANDSAT 7 ETM+
DAN CITRA SRTM DALAM EVALUASI KESESUAIAN
MEDAN UNTUK PERMUKIMAN DI SEBAGIAN
KABUPATEN PURWOREJO**

SKRIPSI

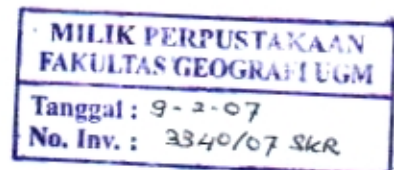


**Diajukan untuk memenuhi syarat
memperoleh gelar kesarjanaan S1 pada
Fakultas Geografi UGM**



Oleh

Mochammad Bachtiyar
No. Mhs. 01/150458/GE/05069



**DEPARTEMEN PENDIDIKAN NASIONAL
UNIVERSITAS GADJAH MADA
FAKULTAS GEOGRAFI
YOGYAKARTA
2007**

**PEMANFAATAN DATA DIGITAL CITRA LANDSAT 7 ETM+ DAN
CITRA SRTM DALAM EVALUASI KESESUAIAN MEDAN UNTUK
PERMUKIMAN DI SEBAGIAN KABUPATEN PURWOREJO**




Disusun oleh :

Mochammad Bachtiyar
01/150458/GE/05069

diuji pada hari dan tanggal,
Kamis, 11 Januari 2007

dinyatakan lulus pada hari dan tanggal,
Kamis, 11 Januari 2007

Oleh tim penguji skripsi,

a/Pembimbing Utama	: Dr. H. Hartono, DEA., DESS.	
gota	: Drs. H. Suprpto Dibyosaputro, M.Sc.	
gota/Pembimbing Pembantu	: Nur Mohammad Farda, S.Si.	

Yogyakarta, 24 Januari 2007

Dekan,



Dr. Hartono, DEA., DESS.