

KPJ  
3516  
KAT



UNIVERSITAS  
GADJAH MADA

Pemanfaatan data digital quickbird dan Sistem informasi geografis untuk studi manajemen jalan dan lalu lintas (Studi kasus di kota Yogyakarta Daerah Istimewa Yogyakarta)  
Katon Dwi Kurniawan, Drs. Sukwardjono, M.Si.

Universitas Gadjah Mada, 2026 | Diunduh dari <http://etd.repository.ugm.ac.id/>

**PEMANFAATAN DATA DIGITAL QUICKBIRD  
DAN SISTEM INFORMASI GEOGRAFIS UNTUK  
STUDI MANAJEMEN JALAN DAN LALU LINTAS  
(Studi Kasus di Kota Yogyakarta, Daerah Istimewa Yogyakarta)**

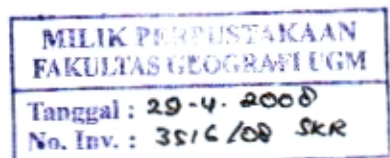
**SKRIPSI**

Diajukan untuk memenuhi syarat  
memperoleh gelar kesarjanaan S1 pada  
Fakultas Geografi UGM



Oleh :

**KATON DWI KURNIAWAN**  
00/140434/GE/04835



**DEPARTEMEN PENDIDIKAN NASIONAL  
UNIVERSITAS GADJAH MADA  
FAKULTAS GEOGRAFI  
YOGYAKARTA  
2008**



Pemanfaatan data digital quickbird dan Sistem informasi geografis untuk studi manajemen jalan dan lalu lintas (Studi kasus di kota Yogyakarta Daerah Istimewa Yogyakarta)  
Katon Dwi Kurniawan, Drs. Sukwardjono, M.Si.

Universitas Gadjah Mada, 2008 | Diunduh dari <http://etd.repository.ugm.ac.id/>

**Skripsi dengan judul**

**PEMANFAATAN DATA DIGITAL QUICKBIRD  
DAN SISTEM INFORMASI GEOGRAFIS UNTUK  
STUDI MANAJEMEN JALAN DAN LALU LINTAS  
(Studi Kasus di Kota Yogyakarta, Daerah Istimewa Yogyakarta)**




**Disusun oleh :**

**KATON DWI KURNIAWAN**  
00/140434/GE/04835

**diuji pada hari dan tanggal,**  
Rabu, 30 januari 2008

**dinyatakan lulus pada hari dan tanggal,**  
Rabu, 30 januari 2008

**Oleh tim penguji skripsi**

Ketua/pembimbing utama :	Drs. Sukwardjono, M.Si	
Anggota	Drs. R. Suharyadi, M.Sc	
Anggota	Sri Rum Giyarsih, S.Si., M.Si	

Yogyakarta, 10 April 2008

Dekan



Dr. Hartono, DEA., DESS