

GEF
3512
HAR



Paleogeomorfologi pesisir antara sungai Serang dan sungai Progo kabupaten Kulonprogo Daerah Istimewa Yogyakarta
Hari Suroso, Dkk., Widyaningrum, M.
Universitas Gadjah Mada, 2008 | Diunduh dari <http://etd.repository.ugm.ac.id/>

**PALEOGEOMORFOLOGI PESISIR
ANTARA SUNGAI SERANG DAN SUNGAI PROGO
KABUPATEN KULONPROGO
DAERAH ISTIMEWA YOGYAKARTA**

SKRIPSI

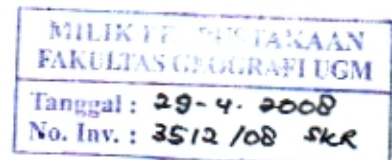
**Diajukan untuk memenuhi syarat
memperoleh gelar kesarjanaan S1 pada
Fakultas Geografi UGM**



Disusun Oleh :

Hari Suroso

No. Mhs. 03 / 167461 / GE / 05360



**DEPARTEMEN PENDIDIKAN NASIONAL
UNIVERSITAS GADJAH MADA
FAKULTAS GEOGRAFI
YOGYAKARTA
2008**



Paleogeomorfologi pesisir antara sungai Serang dan sungai Progo kabupaten Kulonprogo Daerah Istimewa Yogyakarta
Hari Suroso, Drs. Widiyanto, M.S.
Universitas Gadjah Mada, 2008. Diunduh dari <http://etd.repository.ugm.ac.id/>

UNIVERSITAS
GADJAH MADA

PALEOGEOLOGI PESISIR

**ANTARA SUNGAI SERANG DAN SUNGAI PROGO
KABUPATEN KULONPROGO DAERAH ISTIMEWA YOGYAKARTA**

Disusun oleh :




Nama : Hari Suroso
NIM : 03 / 167461 / GE / 05360

diuji pada hari dan tanggal :
Jum'at, 11 April 2008

dinyatakan lulus pada hari dan tanggal :
Jum'at, 11 April 2008

**pada Program Studi Geografi Fisik dan Lingkungan
Fakultas Geografi
Universitas Gadjah Mada
Yogyakarta**

Oleh tim penguji skripsi,

Ketua / Pembimbing	Drs. Widiyanto, M.S	
Anggota penguji I	Dr. Sunarto, M.S	
Anggota penguji II	Dr. M.R. Djarot Sadharto W., M.Sc	

Yogyakarta, 18 April 2008

Dekan,



Dr. Hartono, DEA., DESS.