

**KLASIFIKASI SUPERVISED
DENGAN MENGGUNAKAN 6 (ENAM) ALGORITMA
PADA DATA DIGITAL LANDSAT 7 ETM +
UNTUK PENUTUP LAHAN
DI SEBAGIAN WILAYAH
DAERAH ISTIMEWA YOGYAKARTA**

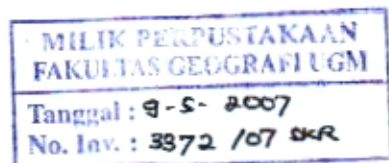
SKRIPSI



**Diajukan untuk memenuhi syarat
Memperoleh gelar kesarjanaan S1 pada
Fakultas Geografi UGM**



Oleh
Kurnia Pramadhani
No. Mhs. 02/161218/GE/05258



**DEPARTEMEN PENDIDIKAN NASIONAL
UNIVERSITAS GADJAH MADA
FAKULTAS GEOGRAFI
YOGYAKARTA
2007**

Skripsi Dengan Judul

**KLASIFIKASI SUPERVISED DENGAN MENGGUNAKAN
6 (ENAM) ALGORITMA PADA DATA DIGITAL LANDSAT 7 ETM +
UNTUK PENUTUP LAHAN
DI SEBAGIAN WILAYAH DAERAH ISTIMEWA YOGYAKARTA**





Disusun oleh :

Kurnia Pramadhani
02 / 161218 / GE/ 5258

Diuji pada hari dan tanggal,
Kamis, 19 April 2007



Dinyatakan lulus pada hari dan tanggal,
Kamis, 19 April 2007

Oleh tim penguji skripsi :

Ketua / Pembimbing Utama	Drs. Retnadi Heru Jatmiko, M.Sc.	
Anggota	Drs. Maruli Sinaga, M.S.	
Anggota	Drs. Djoko Christanto, M. Sc.	
Anggota / Pembimbing Pembantu	Nur Mohammad Farda, S.Si.	

Yogyakarta, April 2007

Dekan



Dr. Hartono, DEA.,DESS.