

KPJ
3223



Penyusunan peta kelas harga lahan berdasarkan ortofoto dengan sistem informasi geografi (Studi kasus : kecamatan Depok)

Intan Mustika Sari, Drs. Noorhadi Rahardjo, M.S., P.M.

Universitas Gadjah Mada, 2006 | Diunduh dari <http://etd.repository.ugm.ac.id/>

UNIVERSITAS
GADJAH MADA

**PENYUSUNAN PETA KELAS HARGA LAHAN BERDASARKAN
ORTOFOTO DENGAN SISTEM INFORMASI GEOGRAFI
(STUDI KASUS : KECAMATAN DEPOK)**

SKRIPSI

Diajukan untuk memenuhi syarat
memperoleh gelar kesarjanaan S1 pada
Fakultas Geografi UGM



Oleh

Intan Mustika Sari

No. Mhs. 99/130003/GE/04680

MILIK PERPUSTAKAAN FAKULTAS GEOGRAFI UGM	
Diterima	8-5-2006
Inv.	3223 /06 SKR
Class.	Kartografi
Cat.	KPJ /3223 /INT
Selesai diproses	15-5-2006

DEPARTEMEN PENDIDIKAN NASIONAL
UNIVERSITAS GADJAH MADA
FAKULTAS GEOGRAFI
YOGYAKARTA
2006

Skripsi Dengan Judul
**PENYUSUNAN PETA KELAS HARGA LAHAN
BERDASARKAN ORTO FOTO DENGAN SISTEM INFORMASI GEOGRAFI
(STUDI KASUS : KECAMATAN DEPOK)**




Disusun oleh:
Intan Mustika Sari
99/130003/GE/04680


Diuji pada hari Rabu, 1 Maret 2006

Dinyatakan lulus pada hari Rabu, 1 Maret 2006

Pada Program Studi Penginderaan Jauh
Fakultas Geografi, Universitas Gadjah mada

Oleh tim penguji skripsi,

Ketua/ Pembimbing Utama	Drs. Noorhadi Rahardjo, M.S., P.M.	
Anggota penguji I	Drs. Su Ritohardoyo, M.A	
Anggota Penguji II	Dra. Endang Saraswati, M.S	

Yogyakarta, April 2006
Dekan

Dr. Hartono, DEA, DESS