

**PEMANFAATAN CITRA LANDSAT ETM+
UNTUK EVALUASI KESESUAIAN LAHAN
HUTAN TANAMAN INDUSTRI
DI BAGIAN HUTAN GUNUNG BESER KPH BANYUMAS TIMUR**

Skripsi



MILIK PERPUSTAKAAN
FAKULTAS GEOGRAFI U. G. M.

Diterima : 1 - 3 - 2006

Inv. : 3182 / 06 SKR

Class. : Pergind. Jauh

Cat. : KPJ / 3182 / FEB

Selesai diproses : 15 - 3 - 2006

FEBRIANTO DWI PUTRANTO

No. Mhs. 99/130818/GE/04761

**DEPARTEMEN PENDIDIKAN NASIONAL
UNIVERSITAS GADJAH MADA
FAKULTAS GEOGRAFI
YOGYAKARTA**

2006



Skripsi dengan judul

**PEMANFAATAN CITRA LANDSAT ETM+
UNTUK EVALUASI KESESUAIAN LAHAN
HUTAN TANAMAN INDUSTRI
DI BAGIAN HUTAN GUNUNG BESER KPH BANYUMAS TIMUR**

Disusun oleh :

**FEBRIANTO DWI PUTRANTO
(99/130818/GE/04761)**


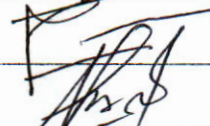

Diuji pada hari dan tanggal,

Rabu, 18 Februari 2006

Dinyatakan lulus pada hari dan tanggal,

Rabu, 18 Februari 2006

Oleh tim penguji skripsi,

| | | |
|-----------------------------|-----------------------------------|--------------------------------------------------------------------------------------|
| Ketua/Pembimbing Utama | Prof. Dr. H Dulbahri |  |
| Anggota | Drs. Tukidal Yuniyanto, M.Sc |  |
| Anggota/Pembimbing Pembantu | Sigit Herumurti B. S., S.Si, M.Si |  |

Yogyakarta, 16 Februari 2006

Dekan,




Dr. Hartono, DEA., DESS.