

**RANCANG BANGUN WEBGIS SISTEM INFORMASI
GEOGRAFIS KOTA MAGELANG (SIGKOMA) UNTUK
DISEMINASI PEMETAAN INFRASTRUKTUR PERKOTAAN
DAN PUSAT PERTUMBUHAN EKONOMI**

Proyek Akhir

diajukan sebagai salah satu persyaratan
untuk memperoleh gelar sarjana terapan
Program Studi Sistem Informasi Geografis



diajukan oleh

Almeyda Legina

20/464119/SV/18438

Kepada

**PROGRAM STUDI SARJANA TERAPAN SISTEM
INFORMASI GEOGRAFIS**

DEPARTEMEN TEKNOLOGI KEBUMIHAN

SEKOLAH VOKASI

UNIVERSITAS GADJAH MADA

YOGYAKARTA

2025

LEMBAR PENGESAHAN

RANCANG BANGUN WEBGIS SISTEM INFORMASI GEOGRAFIS KOTA MAGELANG (SIGKOMA) UNTUK DISEMINASI PEMETAN INFRASTRUKTUR PERKOTAAN DAN PUSAT PERTUMBUHAN EKONOMI

PROYEK AKHIR

disusun oleh

Almeyda Legina

NIM 20/464119/SV/18438


Diajukan untuk memenuhi salah satu syarat memperoleh gelar Sarjana Terapan pada Program Studi Sistem Informasi Geografis, Departemen Teknologi Kebumian, Sekolah Vokasi Universitas Gadjah Mada

Telah dipertahankan di depan Tim Penguji
Pada tanggal 13 Oktober 2025


Diterima dan disetujui oleh,
Sekretaris Penguji/Pembimbing

Ketua Tim Penguji


Anggota Penguji



Dr. Taufik Herry Purwanto, S.Si., M.Si.
NIP. 196804011997021001




Dr. Like Indrawati, S.Si., M.Sc.
NIP. 197410272014092001



Karen Slamet Hardjo, S.Si., M.Sc.
NIP. 197511022014091001

Tanggal, 18 Desember 2025
Mengetahui

Ketua Departemen Teknologi Kebumian



Dr. Taufik Hery Purwanto, M.Si.
NIP. 196804011997021001