

**PEMETAAN GENANGAN BANJIR MENGGUNAKAN SISTEM INFORMASI
GEOGRAFIS DAN PENGINDERAAN JAUH DI DAERAH ALIRAN SUNGAI
JRAGUNG, JAWA TENGAH**

SKRIPSI

Diajukan untuk memenuhi syarat penyusunan skripsi S-1
pada Program Studi Kartografi dan Penginderaan Jauh
Fakultas Geografi Universitas Gadjah Mada



Oleh:

Kevin Ferrari Johnson Sitompul

NIM. 21/473865/GE/09508

KEMENTERIAN PENDIDIKAN TINGGI, SAINS, DAN TEKNOLOGI

UNIVERSITAS GADJAH MADA

FAKULTAS GEOGRAFI

DEPARTEMEN SAINS INFORMASI GEOGRAFI

YOGYAKARTA

2025

LEMBAR PENGESAHAN

Skripsi dengan judul

**PEMETAAN GENANGAN BANJIR MENGGUNAKAN SISTEM INFORMASI
GEOGRAFIS DAN PENGINDERAAN JAUH DI DAERAH ALIRAN SUNGAI JRAGUNG,
JAWA TENGAH**




Disusun oleh:

Kevin Ferrari Johnson Sitompul
21/473865/GE/09508

Diuji pada hari dan tanggal,
Jumat, 31 Oktober 2025

Dinyatakan lulus ujian skripsi pada hari dan tanggal,
Jumat, 31 Oktober 2025

Oleh Tim Penguji Skripsi,

Tim Penguji Skripsi	Nama Lengkap	Tanda Tangan
Ketua Tim Penguji	Dr. Nurul Khakhim, M.Si.	
Pembimbing	Dr. Sudaryatno, M.Si.	
Penguji 1	Dr. Sigit Heru Murti B.S., S.Si., M.Si.	
Penguji 2	Dr. Margaretha Widyastuti, M.T.	

Yogyakarta, November 2025

Wakil Dekan Bidang Pendidikan,
Pengajaran, dan Kemahasiswaan,



Dr. Eni Saputra, S.Si., M.Si.

NID.198010012008121003