

REM  
3060



UNIVERSITAS  
GADJAH MADA

Pemetaan kesesuaian wilayah perairan Kepulauan Karimunjawa Jawa Tengah untuk budidaya rumput laut dengan teknik Penginderaan Jauh dan Sistem Informasi Geografis (Kasus pulau Menjangan Besar dan

Pulau Menjangan Kecil)

Farida Ari Pratiwi, Prof. Dr. Dulbahri; Drs. Retnadi Heru Jatmiko, M.Sc.

Universitas Gadjah Mada, 2005 | Diunduh dari <http://etd.repository.ugm.ac.id/>

**PEMETAAN KESESUAIAN WILAYAH PERAIRAN  
KEPULAUAN KARIMUNJAWA JAWA TENGAH  
UNTUK BUDIDAYA RUMPUT LAUT  
DENGAN TEKNIK PENGINDERAAN JAUH DAN  
SISTEM INFORMASI GEOGRAFIS  
(Studi Kasus : Pulau Menjangan Besar dan Pulau Menjangan Kecil)**

SKRIPSI

Jurusan Kartografi dan Penginderaan Jauh



diajukan oleh:

**FARIDA ARI PRATIWI**  
No. Mhs.00/140647/GE/04939

kepada

**FAKULTAS GEOGRAFI  
UNIVERSITAS GADJAH MADA  
YOGYAKARTA  
2005**

MILIK PERPUSTAKAAN FAKULTAS GEOGRAFI U. G. M.	
Dirig.	08-08-2005
Inv.	3060/05 SKR
Class.	: PJ
Cat.	: REM /3060/ FAR
Selesai diproses : 15-08-2005	



UNIVERSITAS  
GADJAH MADA

Pemetaan kesesuaian wilayah perairan Kepulauan Karimunjawa Jawa Tengah untuk budidaya rumput laut dengan teknik Penginderaan Jauh dan Sistem Informasi Geografis (Kasus pulau Menjangan Besar dan Pulau Menjangan Kecil)

Farida Ari Pratiwi, Prof. Dr. Dulbahri; Drs. Retnadi Heru Jatmiko, M.Sc.

Universitas Gadjah Mada, 2005 | Diunduh dari <http://etd.repository.ugm.ac.id/>

**Diuji Pada**

Rabu

H a r i : .....  
8 Juni 2005

Tanggal : .....


**Diyudisium Lulus**


Rabu


H a r i : .....  
8 Juni 2005

Tanggal : .....

**Tim Penguji**


Ketua : Prof. Dr. H. Dulbahri. 


Anggota : Drs Retnadi Heru Jatmiko, M.Sc. 

Anggota : Dr. Sunarto, M.S. 

Anggota : .....

Anggota : .....

**Pembimbing** : Prof. Dr. H. Dulbahri. 

Drs. Retnadi Heru Jatmiko, M.Sc. 

23 Juni 2005

Yogyakarta, .....

Dekan,



  
**Dr. Hartono, DEA., DESS.**