


**ANALISIS SPASIAL POTENSI AIR TANAH TIDAK TERTEKAN  
MENGUNAKAN CITRA SENTINEL 2A DENGAN METODE  
*WEIGHT FACTOR MATCHING* DI KECAMATAN BATIPUH,  
TANAH DATAR**

SKRIPSI

Diajukan untuk memenuhi syarat penyusunan skripsi  
S-1 pada Program Studi Kartografi dan Penginderaan  
Jauh Fakultas Geografi Universitas Gadjah Mada



Oleh:

**Muhamad Alfajri Jhonericks**

**22/493654/GE/09825**

KEMENTERIAN PENDIDIKAN TINGGI, SAINS, DAN TEKNOLOGI  
UNIVERSITAS GADJAH MADA  
FAKULTAS GEOGRAFI  
DEPARTEMEN SAINS INFORMASI GEOGRAFI  
YOGYAKARTA

2025

LEMBAR PENGESAHAN

Skripsi yang berjudul

**ANALISIS SPASIAL POTENSI AIR TANAH TIDAK TERTEKAN MENGGUNAKAN  
CITRA SENTINEL 2A DENGAN METODE *WEIGHT FACTOR MATCHING* DI  
KECAMATAN BATIPUH, TANAH DATAR**





Disusun oleh:

Muhamad Alfajri Jhonericks  
22/493654/GE/09825

Diuji pada hari dan tanggal,  
Selasa, 16 Desember 2025


Dinyatakan lulus ujian skripsi pada hari dan tanggal,  
Selasa, 16 Desember 2025

Oleh Tim Penguji Skripsi,

Tim Penguji Skripsi	Nama Lengkap	Tanda Tangan
Ketua Tim Penguji	Dr. Sandy Budi Wibowo, S.P., M.Sc.	
Pembimbing Utama	Dr. Sudaryatno, M.Si.	
Penguji 1	Dr. Nurul Khakim, M.Si.	
Penguji 2	Dr. Ahmad Cahyadi, S.Si., M.Sc.	

Yogyakarta, Desember 2025  
Wakil Dekan Bidang Pendidikan,  
Pengajaran, dan Kemahasiswaan,



  
Dr. Effis Saputra, S.Si., M.Si. *ca*  
NIP 198010012008121003