

**INTEGRASI PENGINDERAAN JAUH CITRA LANDSAT 8 OLI-TIRS
DAN SISTEM INFORMASI GEOGRAFIS UNTUK ESTIMASI PRODUKSI
PADI BERBASIS ZONA EKOLOGI BENTANGLAHAN DI KABUPATEN
MAGELANG**

USULAN PENELITIAN

Diajukan untuk memenuhi syarat penyusunan skripsi S-1
pada Program Studi Kartografi dan Penginderaan Jauh
Fakultas Geografi Universitas Gadjah Mada



Oleh:

Dita Nor Fatikhah

NIM. 21/478289/GE/09619

KEMENTERIAN PENDIDIKAN TINGGI, SAINS, DAN TEKNOLOGI
UNIVERSITAS GADJAH MADA
FAKULTAS GEOGRAFI
DEPARTEMEN SAINS INFORMASI GEOGRAFI
YOGYAKARTA

2025

LEMBAR PENGESAHAN

LEMBAR PENGESAHAN

Skripsi dengan judul

INTEGRASI PENGINDERAAN JAUH CITRA LANDSAT 8 OLI-TIRS DAN SISTEM INFORMASI GEORAFIS UNTUK ESTIMASI PRODUKSI PADI BERBASIS ZONA EKOLOGI BENTANGLAHAN DI KABUPATEN MAGELANG

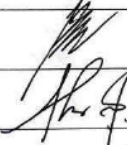
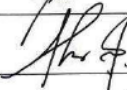

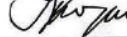
Disusun Oleh:



Dita Nor Fatikhah
21/478289/GE/09619

Diuji pada hari dan tanggal,
Rabu, 19 November 2025

Dinyatakan lulus ujian skripsi pada hari dan tanggal,
Rabu, 19 November 2025

Oleh Tim Penguji Skripsi,

Tim Penguji Skripsi	Nama Lengkap	Tanda Tangan
Ketua Tim Penguji	Prof. Drs. Projo Danoedoro, M.Sc., Ph.D.	
Pembimbing	Dr. Sigit Heru Murti Budi Santosa, S.Si., M.Si.	
Penguji 1	Dr. Sandy Budi Wibowo, S.P., M.Sc.	
Penguji 2	Dr. Sudrajat, S.Si., M.P.	

Yogyakarta, Desember 2025
Wakil Dekan Bidang Pendidikan,
Pengajaran, dan Kemahasiswaan,

Dr. Erlis Saputra, S.Si., M.Si. 
NIP 198010012008121003