



UNIVERSITAS
GADJAH MADA

Tingkat perkembangan tanah di perbukitan Baturagung kecamatan Piyungan kabupaten Bantul
Fitriana Kurniawati, Dr. Danang Sri Hadmoko, M.Sc.
Universitas Gadjah Mada, 2010 | Diunduh dari <http://etd.repository.ugm.ac.id/>

6EF
3970

TINGKAT PERKEMBANGAN TANAH DI PERBUKITAN BATURAGUNG KECAMATAN PIYUNGAN KABUPATEN BANTUL

SKRIPSI

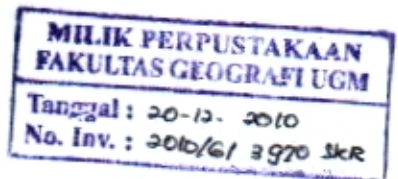
Diajukan untuk memenuhi syarat
memperoleh gelar kesarjanaan S1 pada
Fakultas Geografi UGM



Oleh:


Fitriana Kurniawati

No. Mhs. 06/198311/GE/6096



DEPARTEMEN PENDIDIKAN NASIONAL
UNIVERSITAS GADJAH MADA
FAKULTAS GEOGRAFI
YOGYAKARTA

2010





UNIVERSITAS
GADJAH MADA

Tingkat perkembangan tanah di perbukitan Baturagung kecamatan Piyungan kabupaten Bantul
Fitriana Kurniawati, Dr. Danang Sri Hadmoko, M.Sc.

Universitas Gadjah Mada, 2010 | Diunduh dari <http://etd.repository.ugm.ac.id/>




Skripsi dengan judul
TINGKAT PERKEMBANGAN TANAH
DI PERBUKITAN BATURAGUNG KECAMATAN PIYUNGAN
KABUPATEN BANTUL

Disusun oleh:
Fitriana Kurniawati
06/198311/GE/06096

diuji pada hari dan tanggal,
Kamis, 12 Agustus 2010

dinyatakan lulus pada hari dan tanggal,
Kamis, 12 Agustus 2010

Oleh tim penguji skripsi,

Ketua/Pembimbing utama :	Dr. Danang Sri Hadmoko, M.Sc.	
Anggota :	Dr. Djati Mardiatno, M.Si.	
Anggota :	Nur Mohammad Farda, S.Si., M.Cs.	

Yogyakarta, 4 Oktober 2010

Dekan
Fakultas Geografi



Prof. Dr. Suraman, M.Sc.