



Kajian risiko tsunami terhadap pertanian padi dengan aplikasi PJ dan SIG di pesisir kabupaten Bantul Daerah Istimewa Yogyakarta  
Fitria Nuraini Sekarsih, Barandi Sapta Widartono, S.Si., M.Sc.  
Universitas Gadjah Mada, 2009 | Diunduh dari <http://etd.repository.ugm.ac.id>

KPJ  
KPJ  
3702  
FIT

**KAJIAN RISIKO TSUNAMI TERHADAP PERTANIAN  
PADI DENGAN APLIKASI PENGINDERAAN JAUH  
DAN SIG DI PESISIR KABUPATEN BANTUL  
DAERAH ISTIMEWA YOGYAKARTA**

**SKRIPSI**

**Diajukan untuk memenuhi syarat  
memperoleh gelar kesarjanaan S1 pada  
Fakultas Geografi UGM**



Oleh

**Fitria Nuraini Sekarsih**

**No. Mhs 04/175787/GE/05615**

MILIK PERPUSTAKAAN  
FAKULTAS GEOGRAFI UGM  
Tanggal : 4.5.2009  
No. Inv. : 3702/09 SKR

**DEPARTEMEN PENDIDIKAN NASIONAL  
UNIVERSITAS GADJAH MADA  
FAKULTAS GEOGRAFI  
YOGYAKARTA**





Kajian risiko tsunami terhadap pertanian padi dengan aplikasi PJ dan SIG di pesisir kabupaten Bantul  
Daerah Istimewa Yogyakarta  
Fitria Nuraini Sekarsih, Barandi Sapta Widartono, S.Si., M.Sc.  
Universitas Gadjah Mada, 2009 | Diunduh dari <http://etd.repository.ugm.ac.id/>





## Kajian Risiko Tsunami Terhadap Pertanian Padi dengan Aplikasi Penginderaan Jauh dan Sistem Informasi Geografi di Pesisir Kabupaten Bantul Daerah Istimewa Yogyakarta

Disusun oleh :  
Fitria Nuraini Sekarsih  
04/175787/GE/5615



Diuji pda hari dan tanggal,  
Rabu, 18 Maret 2009

Dinyatakan lulus pada hari dan tanggal,  
Rabu, 18 Maret 2009

Oleh tim penguji skripsi

|                        |                           |  |
|------------------------|---------------------------|--|
| Ketua/Pembimbing Utama | Barandi Sapta W, M.Sc     |   |
| Anggota                | Drs. Zuhamen, M.S         |  |
| Anggota                | Dr. Nurul Khakhim, M.Si   |  |
| Anggota                | Dr. Djati Mardiatno, M.Si |  |

Yogyakarta, 23 April 2009

  
Dekan,  
  
Prof. Dr. Suratman, M.Sc