

KPJ
KPJ
3730
MAD



UNIVERSITAS
GADJAH MADA

Aplikasi Citra Aster dan sistem informasi geografi untuk evaluasi kesesuaian lahan tambak udang Windu (Kasus disebagian pesisir kabupaten Demak)
Madyo Ageng Pambudi, Sigit Heru Murti B.S., S.St., M.Si.

Universitas Gadjah Mada, 2009 | Diunduh dari <http://etd.repository.ugm.ac.id/>

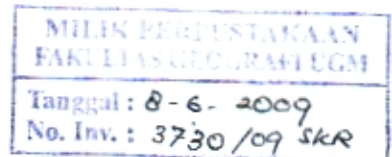
**APLIKASI CITRA ASTER DAN SISTEM INFORMASI
GEOGRAFI UNTUK EVALUASI KESESUAIAN LAHAN
TAMBAK UDANG WINDU
(KASUS DI SEBAGIAN PESISIR KABUPATEN DEMAK)**

SKRIPSI

**Diajukan untuk memenuhi syarat
memperoleh gelar kesarjanaan S1 pada
Fakultas Geografi Universitas Gadjah Mada**



Oleh
Madyo Ageng Pambudi
No. Mhs. 03/171731/GE/05499



**DEPARTEMEN PENDIDIKAN NASIONAL
UNIVERSITAS GADJAH MADA
FAKULTAS GEOGRAFI
YOGYAKARTA**

2009



APLIKASI CITRA ASTER DAN SISTEM INFORMASI GEOGRAFI UNTUK EVALUASI KESESUAIAN LAHAN TAMBAK UDANG WINDU (Kasus Di Sebagian Pesisir Kabupaten Demak)

Disusun Oleh:

Madyo Ageng Pambudi

03/171731/GE/05499


diuji pada hari dan tanggal,

Rabu, 18 Maret 2009


dinyatakan lulus pada hari dan tanggal,

Rabu, 18 Maret 2009

Oleh tim penguji skripsi,

No	Nama Penguji	Jabatan	Tanda Tangan
1	Sigit Heru Murti B.S., S.Si., M.Si.	Ketua/Pembimbing Utama	
2	Dr. Nurul Khakhim, M.Si.	Anggota	
3	Drs. Zuharnen, M.S.	Anggota	
4	Dr. Muh. Aris Marfai, M.Sc.	Anggota	

Yogyakarta, 27 Maret 2009

Dekan

Prof. Dr. Suratman, M.Sc.